

# 2023



## RENCANA KERJA (RENJA)

DINAS PEKERJAAN UMUM DAN PERUMAHAN RAKYAT  
KABUPATEN LAMPUNG BARAT

*Jalan Jl. Teratai No.5 Way Mengaku, Liwa 34812  
Telp: (0728) 21401 Fax. (0728) 21041  
E-mail: dinas.pupr.lambar@gmail.com*

## **BAB I PENDAHULUAN**

### **1.1 Latar Belakang**

Berdasarkan Undang-Undang Nomor 25 Tahun 2004, tentang Sistem Perencanaan Pembangunan Nasional, Peraturan Pemerintah Nomor 58 Tahun 2005 dan Peraturan Pemerintah Nomor 8 Tahun 2008 dan Peraturan Menteri Dalam Negeri Nomor 86 Tahun 2017, dimana Organisasi Perangkat Daerah (OPD) menyusun Rencana Kerja Organisasi Perangkat Daerah (Renja-OPD) sebagai bahan utama Penyusunan Rencana Kerja Pemerintah Daerah (RKPD) Kabupaten Lampung Barat Tahun 2022 dan Pedoman Penyusunan RAPBD Tahun 2022.

Untuk itu Dinas Pekerjaan Umum dan Perumahan Rakyat Kabupaten Lampung Barat sebagai salah satu OPD yang ada di Kabupaten Lampung Barat menyusun Renja-OPD yang menggambarkan tugas pokok dan fungsi, visi, misi, program dan kegiatan Dinas Pekerjaan Umum dan Perumahan Rakyat pada Tahun 2023, yang mengacu pada Rencana Strategis Dinas Pekerjaan Umum dan Perumahan Rakyat Tahun 2023 – 2026 dan Rencana Pembangunan Jangka Menengah Daerah (RPJMD) Kabupaten Lampung Barat Tahun 2017-2022.

### **1.2 Landasan Hukum**

- Undang-Undang Nomor 25 Tahun 2004 tentang Sistem Perencanaan Pembangunan Nasional.
- Undang-Undang Nomor 23 Tahun 2014 tentang Pemerintahan Daerah.
- Peraturan Pemerintah Nomor 8 Tahun 2008 tentang Tahapan, Tata cara Penyusunan, Pengendalian dan Evaluasi Pelaksanaan Rencana Pembangunan Daerah.
- Peraturan Pemerintah Nomor 19 Tahun 2010 tentang Tata Cara Pelaksanaan Tugas Dan Kewenangan Serta Kedudukan Keuangan Gubernur Sebagai Wakil Pemerintah di Wilayah Provinsi

- Peraturan Menteri Dalam Negeri Nomor 86 Tahun 2017 tentang Tata cara Perencanaan, Pengendalian dan Evaluasi Pembangunan Daerah, Tata Cara Evaluasi Rancangan Peraturan Daerah Tentang Rencana Pembangunan Jangka Panjang Daerah dan Rencana Pembangunan Jangka Menengah Daerah, Serta Tata Cara Perubahan Rencana Pembangunan Jangka Panjang Daerah, Rencana Pembangunan Jangka Menengah Daerah, Rencana Kerja Pemerintah Daerah.
- Keputusan Menteri Dalam Negeri Nomor 050-5889 Tahun 2021 Tentang Hasil Verifikasi, Validasi dan Inventarisasi Pemutakhiran Klasifikasi, Kodefikasi dan Nomenklatur Perencanaan Pembangunan dan Keuangan Daerah.
- Peraturan Daerah (Perda) Nomor 8 Tahun 2016 tentang Organisasi dan Tata Kerja Dinas-Dinas Daerah Kabupaten Lampung Barat.
- Peraturan Daerah (Perda) Nomor 1 Tahun 2012 tentang Rencana Tata Ruang Wilayah Kota Lampung Barat 2010-2030.
- Peraturan Daerah (Perda) Nomor 1 Tahun 2013 tentang Rencana Pembangunan Jangka Panjang Pembangunan Daerah (RPJPD) Kabupaten Lampung Barat 2005-2025.

### **1.3 Maksud dan Tujuan**

Maksud dari penyusunan Rencana Kerja Dinas Pekerjaan Umum dan Perumahan Rakyat Tahun 2023 ini adalah dalam rangka memenuhi amanat dari Peraturan Pemerintah Nomor 8 Tahun 2008 dan Permendagri No 86 tahun 2017.

Tujuan dari penyusunan Rencana Kerja Dinas Pekerjaan Umum dan Perumahan Rakyat Tahun 2023 adalah untuk dijadikan sebagai bahan Rencana Kerja Pemerintah Daerah (RKPD) Kabupaten Lampung Barat Tahun 2023 dan Pedoman Penyusunan RAPBD Tahun 2023.

### **1.4 Sistematika Penulisan**

Rencana Kerja (Renja) Dinas Pekerjaan Umum dan Perumahan Rakyat Kabupaten Lampung Barat Tahun 2023 disusun dengan sistematika penyajian sebagai berikut :

**BAB I            PENDAHULUAN**

Bab ini mendeskripsikan tentang latar belakang, landasan hukum, maksud dan tujuan, serta sistematika penulisan.

**BAB II            HASIL EVALUASI RENJA DINAS PEKERJAAN UMUM DAN PERANGKAT DAERAH TAHUN 2021**

Bab ini mendeskripsikan tentang evaluasi pelaksanaan Renja Dinas Pekerjaan Umum dan Perumahan Rakyat Tahun 2023 dan Capaian Renstra Dinas Pekerjaan Umum dan Perumahan Rakyat, analisis kinerja Dinas Pekerjaan Umum dan Perumahan Rakyat, isu-isu penting penyelenggaraan tugas dan fungsi Dinas Pekerjaan Umum dan Perumahan Rakyat, review terhadap rancangan awal RKPD, Penelaahan usulan Program dan kegiatan masyarakat.

**BAB III            TUJUAN DAN SASARAN PERANGKAT DAERAH**

Bab ini memuat tentang telaahan terhadap Kebijakan Nasional, Tujuan dan sasaran Renja Dinas Pekerjaan Umum dan Perumahan Rakyat, serta program, kegiatan dan sub kegiatan Dinas Pekerjaan Umum dan Perumahan Rakyat.

**BAB IV            RENCANA KERJA DAN PENDANAAN PERANGKAT DAERAH**

Bab ini berisi Rencana Kerja dan sumber pendanaan Program dan Kegiatan di Dinas Pekerjaan Umum dan Perumahan Rakyat.

**BAB V            PENUTUP**

**LAMPIRAN I**

**LAMPIRAN II**

## **BAB II**

### **HASIL EVALUASI RENJA**

#### **DINAS PEKERJAAN UMUM DAN PERUMAHAN RAKYAT**

#### **TAHUN 2021**

#### **2.1 Evaluasi Pelaksanaan Renja Dinas Pekerjaan Umum dan Perumahan Rakyat Tahun 2021 dan Capaian Renstra Dinas Pekerjaan Umum dan Perumahan Rakyat**

Untuk mencapai Indikator Kinerja Utama pada Dinas Pekerjaan Umum dan Perumahan Rakyat Kabupaten Lampung Barat pada Tahun 2021 dilaksanakan berbagai program dan kegiatan dengan jumlah program termasuk program rutin sebanyak 16 (enam belas) program, jumlah kegiatan termasuk kegiatan rutin sebanyak 23 (dua puluh tiga) kegiatan, Jumlah sub kegiatan termasuk sub kegiatan rutin sebanyak 57 (lima puluh tujuh) sub kegiatan. Alokasi dana tahun 2021 untuk Belanja Langsung sebesar Rp. Rp. 121.732.251.357,00,- terealisasi sebesar Rp.109.806.889.731,00,- atau 90,2 persen.

Dari seluruh Sub kegiatan terdapat sebanyak 57 Sub kegiatan yang realisasi fisik atau kinerja keluarannya tidak mencapai 100 persen yaitu:

1. Sub kegiatan Koordinasi dan Sinkronisasi Pengendalian Pembangunan dan Pengembangan Perumahan realisasi fisik/output sebesar 5 kecamatan dari target 15 kecamatan atau 33,33 %. Karena pandemi covid 19 pada bulan Januari-Oktober 2021 mengalami PPKM Level 3 Sehingga segala bentuk rapat-rapat koordinasi, sosialisai perumahan dan kawasan permukiman baik di pusat maupun di provinsi dilaksanakan secara daring.
2. Sub kegiatan Pelaksanaan Persetujuan Substansi. Evaluasi. Konsultasi Evaluasi dan Penetapan RTRW Kabupaten/Kota realisasi fisik/output sebesar 0 Persen. Realisasi fisik/output tidak mencapai 100 persen. Karena belum tercukupinya dokumen pendukung Peraturan Daerah tentang RTRW kabupaten Lampung Barat, dari 20

dokumen pendukung Perda RTRW yang sudah tercukupi sebanyak 17 dokumen.

3. Sub kegiatan Koordinasi dan Sinkronisasi Penyelesaian Tanah Kosong di dalam 1 (satu) Daerah Kabupaten/Kota realisasi fisik/output sebesar 26 Percil dari target 32 Percil atau 75 % (Persen), karena masih ada sertifikat yang masih dalam proses BPN.
4. Sub kegiatan Pelaksanaan Inventarisasi Tanah Kosong realisasi fisik/output 1.197 Orang dari target 2000 orang atau 59,85% (persen). Karena pandemi covid 19 pada bulan januari-oktober 2021 Kabupaten dan sebagian daerah lain ,mengalami PPKM Level 3 sehingga segala bentuk rapat-rapat koordinas dan sosialisasi di batasi.

Rata-rata pencapaian indikator keluaran pada tahun 2021 adalah sebesar 96,48 persen. Secara umum pelaksanaan Renja tahun 2023 dan perkiraan capaian tahun 2021 berdasarkan realisasi program, kegiatan dan sub kegiatan Dinas Pekerjaan Umum dan Perumahan Rakyat mengupayakan pencapaian sasaran melalui penentuan skala prioritas pada program, kegiatan dan sub kegiatan yang ada.

## 2.2 Analisis Kinerja Pelayanan Perangkat Daerah

Capaian realisasi SPM Bidang Pekerjaan Umum dan Perumahan Rakyat sampai tahun 2021 adalah:

- a. Pemenuhan Kebutuhan Pokok Air Minum Sehari-hari.

Jumlah penduduk = 84.030 KK

Jumlah penduduk yang terlayani = 72.056 KK

$$SPM \text{ Pemenuhan Kebutuhan Air Pokok} = \frac{72.056}{84.030} \times 100\% = 85,75\%$$

- b. Penyediaan Pelayanan Pengolahan Air Limbah Domestik

Jumlah penduduk = 84.030 KK

Jumlah penduduk yang terlayani = 82.786 KK

$$SPM \text{ Pelayanan Air Limbah domestik} = \frac{82.786}{84.030} \times 100\% = 98,52\%$$

c. Penyediaan dan Rehabilitasi Rumah yang Layak Huni bagi korban bencana kabupaten.

Pada tahun 2021 tidak terdapat pemenuhan SPM tersebut.

d. Fasilitasi penyediaan rumah yang layak huni bagi masyarakat yang terkena relokasi program pemerintah daerah Kabupaten.

Pada tahun 2021 tidak terdapat pemenuhan SPM tersebut.

### **2.3 Isu-isu Penting Penyelenggaraan Tugas dan Fungsi Perangkat Daerah**

Di Kabupaten Lampung Barat, prasarana dan sarana transportasi hanya terbatas pada perhubungan darat berupa kendaraan roda dua dan roda empat atau lebih. Secara geografis wilayah ini diuntungkan karena dilalui oleh jalan Lintas Barat Sumatera, akibatnya mobilitas penduduk, barang dan jasa dari dan ke wilayah Kabupaten Lampung Barat ini cukup tinggi.

Di samping jalan negara tersebut sebagai jalan arteri primer di wilayah ini, terdapat juga jaringan Jalan Provinsi dan Jalan Kabupaten yang menghubungkan antara wilayah kabupaten dalam Provinsi Lampung maupun dalam wilayah Kabupaten Lampung Barat itu sendiri.

Jaringan jalan di wilayah Kabupaten Lampung Barat mempunyai panjang total 724 km, menurut statusnya dapat dibedakan menjadi Jalan Nasional dengan panjang 85,00 km (8,92%), Jalan Provinsi dengan panjang 143,47 km (15,06%), dan Jalan Kabupaten sepanjang 724 km (76,01%). Dengan komposisi panjang jalan yang ada, maka diperlukan penambahan panjang dan peningkatan kondisi jalan kabupaten, sehingga dapat lebih menjangkau seluruh wilayah Kabupaten Lampung Barat. Peningkatan panjang dan kondisi jalan kabupaten tersebut, harus menjadi salah satu prioritas pembangunan di Kabupaten Lampung Barat.

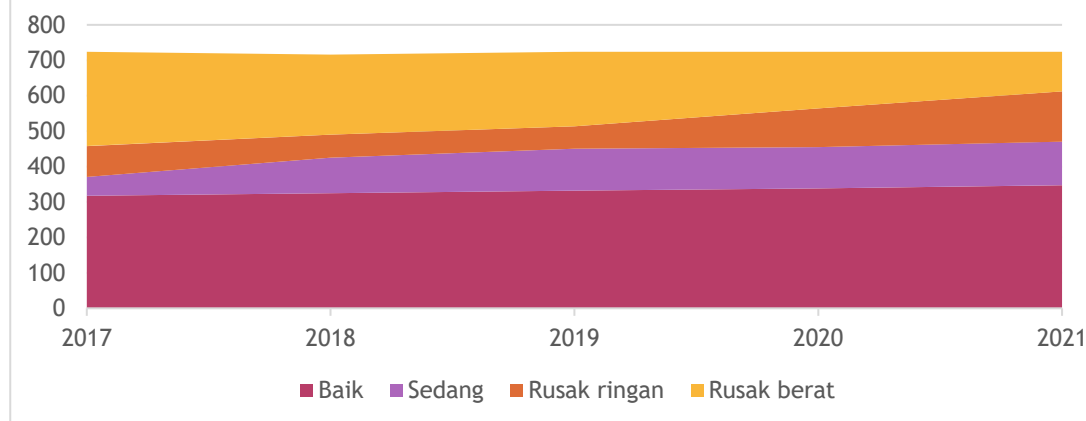
Tabel Data Jalan Menurut Status Jalan Tahun 2017-2021

No	Status Jalan	Sat	2017	2018	2019	2020	2021
1	Panjang Jalan Nasional	km	82,357	85,00	85,00	85,00	85,00
2	Panjang Jalan Provinsi	km	112,94	143,47	143,47	143,47	143,47
3	Panjang Jalan Kabupaten	km	724,00	724,00	724,00	724,00	724,00

Tabel Data Jalan Menurut Kondisi Jalan Tahun 2017-2021

No	Kondisi Jalan Kabupaten	Sat	2017	2018	2019	2020	2021
1	Baik	km	317,58	371,414	331,82	338,54	347,27
2	Sedang	km	53,14	56,99	118,40	116,45	123,36
3	Rusak ringan	km	87,35	75,604	63,68	109,67	141,60
4	Rusak berat	km	265,93	219,992	210,10	159,34	111,77

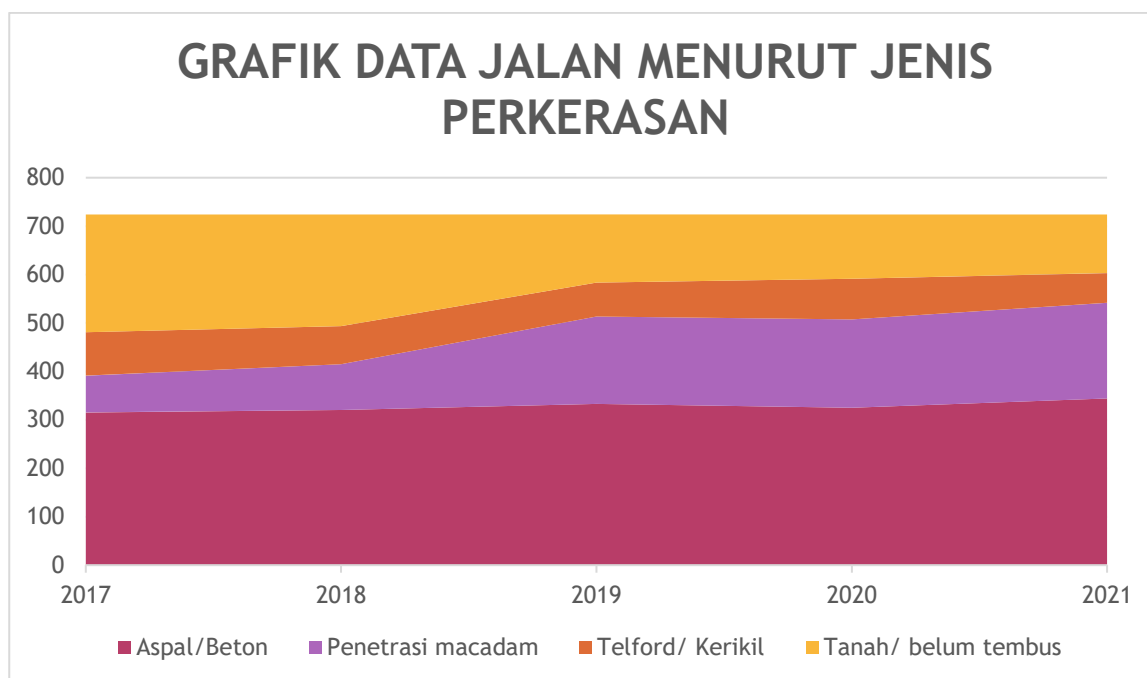
### GRAFIK PERKEMBANGAN KONDISI PERKERASAN JALAN



Tabel Data Jalan Menurut Jenis Perkerasan Tahun 2017-2021

No	Jenis Perkerasan	Sat	2017	2018	2019	2020	2021
1	Aspal/Beton	km	315,43	320,4	333,13	325,09	344,22
2	Penetrasi macadam	km	75,98	94,48	180,11	182,34	197,43
3	Telford/Kerikil	km	89,47	78,92	70,14	83,62	61,28
4	Tanah/belum tembus	km	243,12	230,2	140,61	132,95	121,07





Irigasi merupakan prasarana yang vital dalam menentukan keberhasilan tujuan pemerintah dalam mewujudkan bangsa ini untuk berdaulat dalam bidang pangan. Pemerintah Kabupaten Lampung Barat berkewajiban mendukung program ketahanan pangan Nasional. Untuk itu perlu dilakukan penetapan target penanganan prasarana irigasi.

Berdasarkan SK Menteri Pekerjaan Umum No. 390 Tahun 2007 tentang Status Daerah Irigasi jumlah Daerah Irigasi (DI) sebanyak 171 DI dengan Luas Sawah sebanyak 16.852,39 Ha. Pada akhir tahun 2013 kondisi irigasi baik sebanyak 3.367,58 Ha, kondisi sedang 10.272,83 Ha dan kondisi rusak 3.211,98 Ha dengan Indeks Pertanian (IP) sebesar 102,51%.

Pada awal tahun 2014 jumlah Daerah Irigasi (DI) yang menjadi kewenangan Kabupaten Lampung Barat adalah 112 DI dengan Luas Sawah sebanyak 10.597,51 Ha. Kondisi baik 3.133,05 Ha (29,56%), Kondisi Sedang 5.027,17 Ha (47,44%) dan kondisi rusak 2.437,29 Ha (23,00%) dengan Indeks Pertanian (IP) sebesar 109,94%.

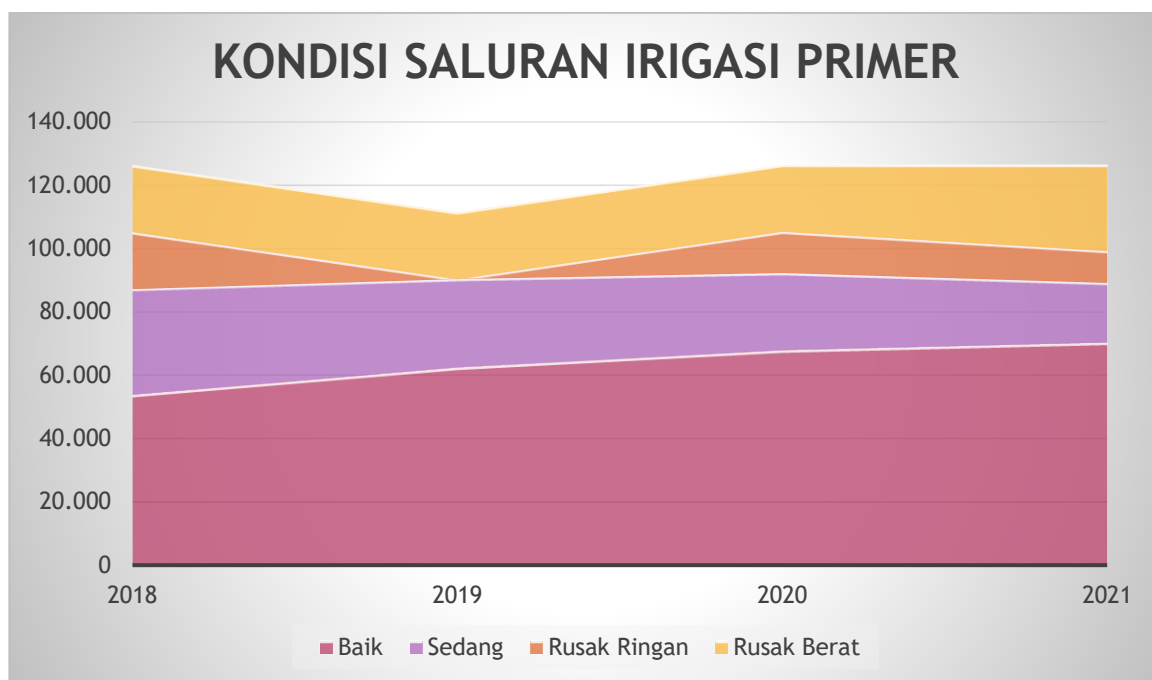
Setelah terbitnya SK Menteri Pekerjaan Umum Nomor 239 Tahun 2014 tentang Status Daerah Irigasi jumlah Daerah Irigasi (DI) Kabupaten Lampung Barat menjadi 118 DI dengan Luas Sawah sebanyak 11.442,51

Ha, hal ini karena adanya penambahan 6 Daerah Irigasi baru. Pada tahun 2021 kondisi infrastruktur irigasi Kabupaten Lampung Barat dari total luas Daerah Irigasi 11.442,51 Ha, Daerah Irigasi dengan kondisi baik seluas 6.407,8 Ha (56%), kondisi sedang 2.056,60 Ha (17,97%) dan kondisi rusak 2.978,22,00 Ha (18,12%) dengan Indek Pertanian (IP) sebesar 168,6

Grafik luas baku irigasi yang belum dikelola

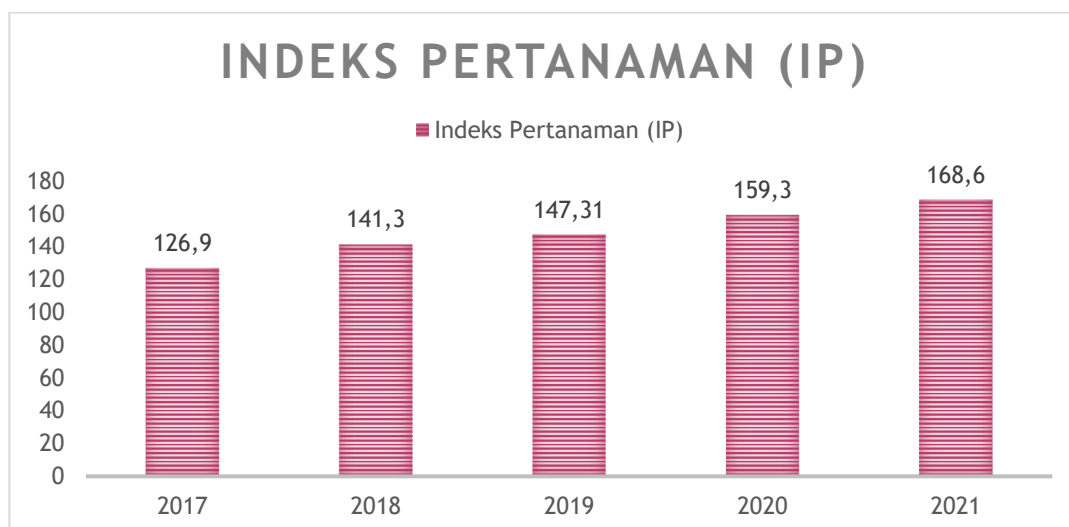


Grafik pada Gambar secara total luas baku irigasi yang belum dikelola atau sisa baku sebesar 43,90% (5.034,71Ha) dan yang telah dikelola atau berfungsi sebesar 56,10% (6.407,8 Ha). Hal ini terjadi karena sebagian daerah irigasi yang dapat diairi merupakan kebun produktif (kopi) dan sebagian lagi merupakan daerah yang rawan banjir terutama daerah Irigasi di Kecamatan Suoh dan Bandar Negeri Suoh. Potensi ini dapat dikembangkan apabila harga komoditas padi dipasaran lebih menguntungkan dari pada komoditas perkebunan dan harus didukung oleh kehandalan kinerja jaringan irigasi. Komitmen untuk meningkatkan kinerja jaringan irigasi harus juga didukung oleh ketersediaan pendanaan. Upaya ini harus dilakukan dalam rangka mencapai program pemerintah untuk menjadi bangsa yang berdaulat dibidang pangan.



*Grafik Kondisi Irigasi Kabupaten Lampung Barat 2017-2021*

Ditinjau dari Indeks Pertanian (IP) terlihat mengalami peningkatan seperti ditunjukkan oleh grafik dibawah ini.



Dari 136 desa/kelurahan yang ada di Lampung Barat, baru 67 desa yang sudah dibangun dan terlayani SPAM Perdesaan, sedangkan 69 desa/kelurahan belum terlayani SPAM Perdesaan.

SPAM di Kabupaten Lampung Barat terdiri dari :

1. Sistem Penyediaan Air Minum Perkotaan - SPAM IKK (Ibu Kota Kecamatan).
2. Sistem Penyediaan Air Minum Perdesaan – SPAM Perdesaan.

Sedangkan pengelolaan SPAM yang telah dibangun dibagi menjadi :

1. SPAM Perdesaan yang dikelola oleh kelompok masyarakat (Pokmas/OMS/BUMDES)
2. SPAM Ibukota Kabupaten yang dikelola oleh PDAM Limau Kunci

Pelayanan air bersih khususnya pada daerah ibukota kecamatan dikelola oleh Perusahaan Daerah Air Minum (PDAM) Limau Kunci. PDAM ini telah beroperasi sejak tahun 1995 setelah terpisah dari PDAM Kabupaten Lampung Utara.

Total sambungan rumah (SR) PDAM Limau Kunci sebanyak 14.341 SR, dengan SR aktif sebanyak 14.257 unit (data sampai dengan tahun 2020).

Sumber air yang dipakai berasal dari air sungai/ air permukaan dan beroperasi dengan memanfaatkan gravitasi.

Tabel Pelayanan SPAM IKK Kabupaten Lampung Barat

No	Pelayanan Air Bersih	Kapasitas
1	Sumber air baku	Mata Air dan Air Permukaan
2	Kapasitas terpasang	225 liter/detik
3	Cabang/unit pengelolaan	10 unit
4	Jumlah sambungan rumah (SR) terpasang	14.341 SR
5	Jumlah sambungan rumah (SR) aktif	14.257 SR
6	Produksi air	3.589.594 M3
7	Distribusi air	3.440.119 M3
8	Air terjual	2.719.449 M3
9	Sistem operasi dan jam pelayanan	Gravitasi murni/24 jam

Sumber : PDAM Limau Kunci Tahun 2020

Tabel Hasil pembangunan gedung pada kurun waktu 2008 – 2021  
Pembangunan

NO	GEDUNG	TAHUN
1.	Pembangunan Patung Sakura Pasar Liwa	2017
2.	Pembangunan Mes Kejaksaan Lampung Barat	2018
3.	Pembangunan Kantor Kelurahan Pasar Liwa	2019
4.	Pembangunan Taman Terbuka Ex Workshop Bina Marga	2019
5.	Pembangunan Sekolah Kopi	2019
6.	Pembangunan Pagar Polsek Balik Bukit	2020
7.	Pembangunan Masjid Nurul Iman Cipta Mulya	2020
8.	Pembangunan Masjid Ar-Rahman Bakhu Kec. Batu Ketulis	2020
9.	Pembangunan Masjid Al-Jami Kenali Kec. Belalau	2020
10.	Pembangunan Masjidal-Mubarakah Kec. Sukau	2021
11.	Pembangunan Masjid Al-Mansyur Pasar Liwa	2021
12.	Pembangunan Barak Kodim 0421	2021
13.	Rehabilitasi Barak Dalmas Polres	2021
14.	Rehabilitasi Satreskim Polres	2021
15.	Rehabilitasi Rumah Dinas Wakil Ketua 2	2020
16.	Rehabilitasi Rumah Dinas Wakil Ketua 1	2020
17.	Rehabilitasi Rumah Dinas Ketua DPRD	2020
18.	Rehabilitasi Rumah Dinas Kasi 3 Dan 4 Kejaksaan	2020
19.	Rehabilitasi Rumah Dinas Kasi 1 Dan 2 Kejaksaan	2019
20.	Rehabilitasi Rumah Dinas Wakil Bupati	2019
21.	Rehabilitasi Rumah Dinas Bupati	2019

Permasalahan yang ada di bidang pekerjaan umum adalah sebagai berikut:

1. Kuantitas sumber daya manusia yang belum memadai.
2. Kuantitas sumber daya manusia di tingkat pengawas masih kurang.
3. Kondisi topografi dan geografis wilayah Lampung Barat yang bergelombang dan tanah labil.

4. Pelaksanaan konstruksi fisik dengan kondisi alam yang kurang mendukung, seperti curah hujan tinggi, longsor.
5. Sarana dan prasarana penunjang kegiatan belum memadai.
6. Rendahnya partipasi dan peran serta masyarakat dalam mendukung pelaksanaan kegiatan.
7. Rendahnya partisipasi dan peran serta masyarakat dalam ikut memelihara sarana yang telah dibangun.

#### **2.4 Review terhadap Rancangan Awal RKPD**

Perbandingan antara rancangan awal RKPD 2021 dengan rancangan awal usulan RKPD Dinas Pekerjaan Umum dan Perumahan Rakyat Kabupaten Lampung Barat sesuai tabel berikut:

## Review terhadap Rancangan Awal RKPD / Renstra OPD Tahun 2021

Rancangan Awal RKPD/Renstra SKPD					Hasil Analisis Kebutuhan				Catatan Penting
No	Program/Kegiatan/ Sub Kegiatan	Indikator Kinerja	Target Capaian	Pagu Indikatif (Rp.)	Program/Kegiatan / Sub Kegiatan	Indikator Kinerja	Realisasi	Kebutuhan Dana (Rp.)	
1	2	4	5	6	7	4	10	11	12
1	<b>PROGRAM PENUNJANG URUSAN PEMERINTAHAN DAERAH KABUPATEN/KOTA</b>	<b>Jumlah Bidang urusan yang Dilaksanakan</b>	<b>3 Urusan</b>	<b>6424910847</b>	<b>PROGRAM PENUNJANG URUSAN PEMERINTAHAN DAERAH KABUPATEN/KOTA</b>	<b>Jumlah Bidang urusan yang Dilaksanakan</b>	<b>3 Urusan</b>	<b>6035387059</b>	
	Perencanaan, Penganggaran, dan Evaluasi Kinerja Perangkat Daerah	Jumlah Dokumen Perencanaan, Penganggaran dan Evaluasi	26 Dokumen	42770100	Perencanaan, Penganggaran, dan Evaluasi Kinerja Perangkat Daerah	Jumlah Dokumen Perencanaan, Penganggaran dan Evaluasi	26 Dokumen	42724300	
	Penyusunan Dokumen Perencanaan Perangkat Daerah	Jumlah Dokumen Perencanaan OPD	4 Dokumen	4570000	Penyusunan Dokumen Perencanaan Perangkat Daerah	Jumlah Dokumen Perencanaan OPD	4 Dokumen	4567500	
	Koordinasi dan Penyusunan Dokumen RKA-SKPD	Jumlah Dokumen Perencanaan OPD	1 Dokumen	4546000	Koordinasi dan Penyusunan Dokumen RKA-SKPD	Jumlah Dokumen Perencanaan OPD	1 Dokumen	4546000	
	Koordinasi dan Penyusunan Dokumen Perubahan RKA-SKPD	Jumlah Dokumen Perencanaan OPD	1 Dokumen	3760000	Koordinasi dan Penyusunan Dokumen Perubahan RKA-SKPD	Jumlah Dokumen Perencanaan OPD	1 Dokumen	3760000	

Koordinasi dan Penyusunan DPA-SKPD	Jumlah Dokumen Perencanaan OPD	1 Dokumen	4306100	Koordinasi dan Penyusunan DPA-SKPD	Jumlah Dokumen Perencanaan OPD	1 Dokumen	4305800	
Koordinasi dan Penyusunan Perubahan DPA-SKPD	Jumlah Dokumen Perencanaan OPD	1 Dokumen	4360000	Koordinasi dan Penyusunan Perubahan DPA-SKPD	Jumlah Dokumen Perencanaan OPD	1 Dokumen	4360000	
Koordinasi dan Penyusunan Laporan Capaian Kinerja dan Ikhtisar Realisasi Kinerja SKPD	Jumlah Dokumen Laporan Evaluasi dan Pelaporan Pelaksanaan Dokumen Perencanaan SKPD	18 Dokumen	4555000	Koordinasi dan Penyusunan Laporan Capaian Kinerja dan Ikhtisar Realisasi Kinerja SKPD	Jumlah Dokumen Laporan Evaluasi dan Pelaporan Pelaksanaan Dokumen Perencanaan SKPD	18 Dokumen	4555000	
Evaluasi Kinerja Perangkat Daerah	Jumlah Dokumen Laporan Evaluasi dan Pelaporan Pelaksanaan Dokumen Perencanaan SKPD	18 Dokumen	16673000	Evaluasi Kinerja Perangkat Daerah	Jumlah Dokumen Laporan Evaluasi dan Pelaporan Pelaksanaan Dokumen Perencanaan SKPD	18 Dokumen	16630000	
Administrasi Keuangan Perangkat Daerah	Jumlah Administrasi Keuangan Perangkat Daerah	12 Bulan	4813554597	Administrasi Keuangan Perangkat Daerah	Jumlah Administrasi Keuangan Perangkat Daerah	12 Bulan	4462849617	
Penyediaan Gaji dan Tunjangan ASN	Jumlah periode Gaji dan Tunjangan ASN	1 Tahun	4790914697	Penyediaan Gaji dan Tunjangan ASN	Jumlah periode Gaji dan Tunjangan ASN	1 Tahun	4440224117	



Koordinasi dan Penyusunan Laporan Keuangan Akhir Tahun SKPD	Jumlah Dokumen Laporan Keuangan Perangkat Daerah	1 Dokumen	6010000	Koordinasi dan Penyusunan Laporan Keuangan Akhir Tahun SKPD	Jumlah Dokumen Laporan Keuangan Perangkat Daerah	1 Dokumen	6010000	
Koordinasi dan Penyusunan Laporan Keuangan Bulanan / Triwulanan / Semesteran SKPD	Jumlah Dokumen Laporan Keuangan Perangkat Daerah	18 Dokumen	7074900	Koordinasi dan Penyusunan Laporan Keuangan Bulanan / Triwulanan / Semesteran SKPD	Jumlah Dokumen Laporan Keuangan Perangkat Daerah	18 Dokumen	7060500	
Penyusunan Pelaporan dan Analisis Prognosis Realisasi Anggaran	Jumlah Dokumen Laporan Keuangan Perangkat Daerah	1 Dokumen	9555000	Penyusunan Pelaporan dan Analisis Prognosis Realisasi Anggaran	Jumlah Dokumen Laporan Keuangan Perangkat Daerah	1 Dokumen	9555000	
Administrasi Kepegawaian Perangkat Daerah	Jumlah Aparatur Yang Mengikuti Diklat	2 Orang	9000000	Administrasi Kepegawaian Perangkat Daerah	Jumlah Aparatur Yang Mengikuti Diklat	2 Orang	9000000	
Pendidikan dan Pelatihan Pegawai Berdasarkan Tugas dan Fungsi	Jumlah Aparatur Yang Mengikuti Diklat	2 Orang	9000000	Pendidikan dan Pelatihan Pegawai Berdasarkan Tugas dan Fungsi	Jumlah Aparatur Yang Mengikuti Diklat	2 Orang	9000000	
Administrasi Umum Perangkat Daerah	Jumlah Bulan Pelayanan Administrasi Perkantoran	12 Bulan	167902000	Administrasi Umum Perangkat Daerah	Jumlah Bulan Pelayanan Administrasi Perkantoran	12 Bulan	167621800	
Penyediaan Komponen Instalasi Listrik / Penerangan Bangunan Kantor	Jumlah Komponen Listrik	4 Jenis	44142000	Penyediaan Komponen Instalasi Listrik / Penerangan Bangunan Kantor	Jumlah Komponen Listrik	4 Jenis	44112000	

Penyediaan Barang Cetak dan Penggandaan	Jumlah Bahan Cetak Dan Penggandaan	8 Jenis	46530000	Penyediaan Barang Cetak dan Penggandaan	Jumlah Bahan Cetak Dan Penggandaan	8 Jenis	46530000	
Penyediaan Bahan Bacaan dan Peraturan Perundang-undangan	Jumlah SKHU	4 SKHU	3960000	Penyediaan Bahan Bacaan dan Peraturan Perundang-undangan	Jumlah SKHU	8 SKHU	3900000	
Fasilitasi Kunjungan Tamu	Jumlah Penyediaan Makan Minum Tamu, Jumlah Penyediaan Makan Minum Rapat	12 Kali	2950000	Fasilitasi Kunjungan Tamu	Jumlah Penyediaan Makan Minum Tamu, Jumlah Penyediaan Makan Minum Rapat	12 Kali	2950000	
Penyelenggaraan Rapat Koordinasi dan Konsultasi SKPD	Jumlah Bulan Pelaksanaan Koordinasi dan Konsultasi Luar Daerah	12 Bulan	70320000	Penyelenggaraan Rapat Koordinasi dan Konsultasi SKPD	Jumlah Bulan Pelaksanaan Koordinasi dan Konsultasi Luar Daerah	12 Bulan	70129800	
Penyediaan Jasa Penunjang Urusan Pemerintahan Daerah	Jumlah Bulan Pelayanan Administrasi Perkantoran	12 Bulan	315634750	Penyediaan Jasa Penunjang Urusan Pemerintahan Daerah	Jumlah Bulan Pelayanan Administrasi Perkantoran	12 Bulan	314922813	
Penyediaan Jasa Surat Menyurat	Jumlah Surat Masuk, Jumlah Surat Keluar	240 Surat	3020000	Penyediaan Jasa Surat Menyurat	Jumlah Surat Masuk, Jumlah Surat Keluar	240 Surat	3020000	
Penyediaan Jasa Komunikasi, Sumber Daya Air dan Listrik	Jumlah Rekening Telpon, Air, Listrik dan Internet	72 Rekening	91200000	Penyediaan Jasa Komunikasi, Sumber Daya Air dan Listrik	Jumlah Rekening Telpon, Air, Listrik dan Internet	72 Rekening	90680163	

Penyediaan Jasa Pelayanan Umum Kantor	Jumlah Bulan Pelaksanaan Jasa Pelayanan Umum Kantor	12 Bulan	221414750	Penyediaan Jasa Pelayanan Umum Kantor	Jumlah Bulan Pelaksanaan Jasa Pelayanan Umum Kantor	12 Bulan	221222650	
Pemeliharaan Barang Milik Daerah Penunjang Urusan Pemerintahan Daerah	Masa Terpeliharanya Barang Milik Daerah	12 Bulan	1076049400	Pemeliharaan Barang Milik Daerah Penunjang Urusan Pemerintahan Daerah	Masa Terpeliharanya a Barang Milik Daerah	12 Bulan	1038268529	
Penyediaan Jasa Pemeliharaan, Biaya Pemeliharaan, Pajak dan Perizinan Kendaraan Dinas Operasional atau Lapangan	Jumlah kendaraan dinas yang dipelihara	12 Unit	246647000	Penyediaan Jasa Pemeliharaan, Biaya Pemeliharaan, Pajak dan Perizinan Kendaraan Dinas Operasional atau Lapangan	Jumlah kendaraan dinas yang dipelihara	12 Unit	220108275	
Penyediaan Jasa Pemeliharaan, Biaya Pemeliharaan dan Perizinan Alat Besar	Jumlah Alat Besar yang dipelihara	2 Unit	194402500	Penyediaan Jasa Pemeliharaan, Biaya Pemeliharaan dan Perizinan Alat Besar	Jumlah Alat Besar yang dipelihara	2 Unit	184915000	
Pemeliharaan Peralatan dan Mesin Lainnya	Jumlah Peralatan Gedung Kantor yang dipelihara	12 Unit	21600000	Pemeliharaan Peralatan dan Mesin Lainnya	Jumlah Peralatan Gedung Kantor yang dipelihara	12 Unit	21600000	
Pemeliharaan / Rehabilitasi Gedung Kantor dan Bangunan Lainnya	Jumlah gedung kantor yang dipelihara	4 Gedung	613399900	Pemeliharaan / Rehabilitasi Gedung Kantor dan Bangunan Lainnya	Jumlah gedung kantor yang dipelihara	4 Gedung	611645254	

2	<b>PROGRAM PENYELENGGARAAN N JALAN</b>	<b>Persentase peningkatan panjang jalan dalam kondisi baik</b>	<b>2,66 Persen</b>	<b>55553667919</b>	<b>PROGRAM PENYELENGGARA AN JALAN</b>	<b>Persentase peningkatan panjang jalan dalam kondisi baik</b>	<b>1,66 Persen</b>	<b>47317063092</b>
	Penyelenggaraan Jalan Kabupaten/Kota	Jumlah jalan dalam kondisi mantap	478 KM	55553667919	Penyelenggaraan Jalan Kabupaten/Kota	Jumlah jalan dalam kondisi mantap	479 KM	47317063092
Penyusunan Rencana. Kebijakan. Strategi Pengembangan Jaringan Jalan Serta Perencanaan Teknis Penyelenggaraan Jalan dan Jembatan	Jumlah dokumen perencanaan teknis jalan dan jembatan yang disusun	13 Dokumen	1249286430	Penyusunan Rencana. Kebijakan. Strategi Pengembangan Jaringan Jalan Serta Perencanaan Teknis Penyelenggaraan Jalan dan Jembatan	Jumlah dokumen perencanaan teknis jalan dan jembatan yang disusun	13 Dokumen	1244171250	
Survei Kondisi Jalan/Jembatan	Jumlah dokumen database jalan dan jembatan yang dimutakhirkan	1 Dokumen	107965700	Survei Kondisi Jalan/Jembatan	Jumlah dokumen database jalan dan jembatan yang dimutakhirkan	1 Dokumen	105015200	
Pembangunan Jalan	Jumlah panjang jalan yang dibangun	1,19 KM	2700371800	Pembangunan Jalan	Jumlah panjang jalan yang dibangun	1,27 KM	2680293000	
Rekonstruksi Jalan	Jumlah panjang jalan yang ditingkatkan	15,68 KM	44868406779	Rekonstruksi Jalan	Jumlah panjang jalan yang ditingkatkan	14,55 KM	36729842270	
Pemeliharaan Rutin Jalan	Panjang Jalan Terpelihara	87,43 KM	5485632954	Pemeliharaan Rutin Jalan	Panjang Jalan Terpelihara	87,43 KM	5437753372	

3	Pembangunan Jembatan	Jumlah jembatan yang dibangun	1 Unit	900000000	Pembangunan Jembatan	Jumlah jembatan yang dibangun	1 Unit	883085000	
	Penanggulangan Bencana/Tanggap Darurat	Periode penanganan tanggap darurat pada jalan dan jembatan akibat bencana	12 Bulan	242004256	Penanggulangan Bencana/Tanggap Darurat	Periode penanganan tanggap darurat pada jalan dan jembatan akibat bencana	12 Bulan	236903000	
	<b>PROGRAM PENGEMBANGAN JASA KONSTRUKSI</b>	<b>Persentase pelaku jasa konstruksi yang mengikuti pelatihan dan sertifikasi</b>	<b>100 Persen</b>	<b>156198000</b>	<b>PROGRAM PENGEMBANGAN JASA KONSTRUKSI</b>	<b>Persentase pelaku jasa konstruksi yang mengikuti pelatihan dan sertifikasi</b>	<b>100 Persen</b>	<b>149634100</b>	
	Penyelenggaraan Pelatihan Tenaga Terampil Konstruksi	Jumlah masyarakat pembinaan jasa konstruksi	50 Orang	156198000	Penyelenggaraan Pelatihan Tenaga Terampil Konstruksi	Jumlah masyarakat pembinaan jasa konstruksi	54 Orang	149634100	
	Fasilitasi Sertifikasi Tenaga Terampil Konstruksi	Jumlah pelaku jasa konstruksi yang mengikuti pelatihan dan sertifikasi	50 Orang	156198000	Fasilitasi Sertifikasi Tenaga Terampil Konstruksi	Jumlah pelaku jasa konstruksi yang mengikuti pelatihan dan sertifikasi	54 Orang	149634100	
4	<b>PROGRAM PENGELOLAAN SUMBER DAYA AIR (SDA)</b>	<b>Persentase jaringan Irigasi yang berfungsi baik</b>	<b>3 Persen</b>	<b>15159117040</b>	<b>PROGRAM PENGELOLAAN SUMBER DAYA AIR (SDA)</b>	<b>Persentase jaringan Irigasi yang berfungsi baik</b>	<b>3 Persen</b>	<b>14031714600</b>	

Pengelolaan SDA dan Bangunan Pengaman Pantai pada Wilayah Sungai (WS) dalam 1 (satu) Daerah Kabupaten/Kota	Jumlah lokasi pengendalian banjir	9 Lokasi	3618085610	Pengelolaan SDA dan Bangunan Pengaman Pantai pada Wilayah Sungai (WS) dalam 1 (satu) Daerah Kabupaten/Kota	Jumlah lokasi pengendalian banjir	9 Lokasi	3570063300
Penyusunan Rencana Teknis dan Dokumen Lingkungan Hidup untuk Konstruksi Pengendali Banjir. Lahar. Drainase Utama Perkotaan dan Pengaman Pantai	Jumlah dokumen perencanaan pengelolaan SDA/pengendalian daya rusak air	1 Dokumen	54132700	Penyusunan Rencana Teknis dan Dokumen Lingkungan Hidup untuk Konstruksi Pengendali Banjir. Lahar. Drainase Utama Perkotaan dan Pengaman Pantai	Jumlah dokumen perencanaan pengelolaan SDA/pengendalian daya rusak air	1 Dokumen	53677700
Penyusunan Pola dan Rencana Pengelolaan SDA WS Kewenangan Kabupaten/Kota	Jumlah dokumen perencanaan pengelolaan SDA/pengendalian daya rusak air	1 Dokumen	110186000	Penyusunan Pola dan Rencana Pengelolaan SDA WS Kewenangan Kabupaten/Kota	Jumlah dokumen perencanaan pengelolaan SDA/pengendalian daya rusak air	1 Dokumen	109506000
Pembangunan Seawall dan Bangunan Pengaman Pantai Lainnya	Jumlah lokasi daerah tangkapan air dan badan-badan sungai yang dikendalikan	1 Lokasi	221958000	Pembangunan Seawall dan Bangunan Pengaman Pantai Lainnya	Jumlah lokasi daerah tangkapan air dan badan-badan sungai yang dikendalikan	1 Lokasi	218158000
Rehabilitasi Check Dam	Jumlah lokasi prasarana pengaman check dam yang dibangun	2 Lokasi	329175000	Rehabilitasi Check Dam	Jumlah lokasi prasarana pengaman check dam	2 Lokasi	324505000

					yang dibangun				
	Normalisasi/Restorasi Sungai	Jumlah lokasi sungai yang dinormalisasi	9 Lokasi	2902633910	Normalisasi/Restorasi Sungai	Jumlah lokasi sungai yang dinormalisasi	9 Lokasi	2864216600	
	Pengembangan dan Pengelolaan Sistem Irigasi Primer dan Sekunder pada Daerah Irigasi yang Luasnya dibawah 1000 Ha dalam 1 (satu) Daerah Kabupaten/Kota	Jumlah Jaringan Irigasi yang berfungsi dengan baik	343 Ha	11541031430	Pengembangan dan Pengelolaan Sistem Irigasi Primer dan Sekunder pada Daerah Irigasi yang Luasnya dibawah 1000 Ha dalam 1 (satu) Daerah Kabupaten/Kota	Jumlah Jaringan Irigasi yang berfungsi dengan baik	343 Ha	10461651300	
	Penyusunan Rencana Teknis dan Dokumen Lingkungan Hidup untuk Konstruksi Irigasi dan Rawa	Tersusunnya dokumen perencanaan teknis	1 Dokumen	53468400	Penyusunan Rencana Teknis dan Dokumen Lingkungan Hidup untuk Konstruksi Irigasi dan Rawa	Tersusunnya dokumen perencanaan teknis	1 Dokumen	53061400	
	Pembangunan Jaringan Irigasi Rawa	Luas cakupan jaringan rawa yang dibangun	8 Ha	207988000	Pembangunan Jaringan Irigasi Rawa	Luas cakupan jaringan rawa yang dibangun	8 Ha	204926000	
	Peningkatan Jaringan Irigasi Permukaan	Luas cakupan jaringan irigasi yang dibangun	51 Ha	1297268830	Peningkatan Jaringan Irigasi Permukaan	Luas cakupan jaringan irigasi yang dibangun	51 Ha	1276249500	
	Rehabilitasi Jaringan Irigasi Permukaan	Jumlah lokasi jaringan irigasi yang direhabilitasi	18 Lokasi	9210500000	Rehabilitasi Jaringan Irigasi Permukaan	Jumlah lokasi jaringan irigasi yang direhabilitasi	18 Lokasi	8165389400	

	Operasi dan Pemeliharaan Jaringan Irigasi Permukaan	luas Jaringan Irigasi yang dipelihara	633 Ha	771806200	Operasi dan Pemeliharaan Jaringan Irigasi Permukaan	luas Jaringan Irigasi yang dipelihara	633 Ha	762025000	
5	<b>PROGRAM PENGELOLAAN DAN PENGEMBANGAN SISTEM PENYEDIAAN AIR MINUM</b>	<b>Persentase Peningkatan Air Minum Layak</b>	<b>2 Persen</b>	<b>6856800000</b>	<b>PROGRAM PENGELOLAAN DAN PENGEMBANGAN SISTEM PENYEDIAAN AIR MINUM</b>	<b>Persentase Peningkatan Air Minum Layak</b>	<b>2 Persen</b>	<b>6622584500</b>	
	Pengelolaan dan Pengembangan Sistem Penyediaan Air Minum (SPAM) di Daerah Kabupaten/Kota	Jumlah lokasi sarana dan prasaran air minum yang dibangun	3 Lokasi	6856800000	Pengelolaan dan Pengembangan Sistem Penyediaan Air Minum (SPAM) di Daerah Kabupaten/Kota	Jumlah lokasi sarana dan prasaran air minum yang dibangun	3 Lokasi	6622584500	
6	Penyusunan Rencana, Kebijakan, Strategi dan Teknis SPAM	Tersusunnya dokumen perencanaan sarana dan prasarana air bersih	2 Dokumen	150000000	Penyusunan Rencana, Kebijakan, Strategi dan Teknis SPAM	Tersusunnya dokumen perencanaan sarana dan prasarana air bersih	2 Dokumen	148429500	
	Pembangunan SPAM Jaringan Perpipaan di Kawasan Perdesaan <b>PROGRAM PENGELOLAAN DAN PENGEMBANGAN SISTEM AIR LIMBAH</b>	Jumlah lokasi sarana dan prasaran air minum yang dibangun <b>Persentase Pembangunan Sarana dan Prasarana Air limbah</b>	3 Lokasi <b>1,48 Pesen</b>	6706800000 <b>2778000000</b>	Pembangunan SPAM Jaringan Perpipaan di Kawasan Perdesaan <b>PROGRAM PENGELOLAAN DAN PENGEMBANGAN SISTEM AIR LIMBAH</b>	Jumlah lokasi sarana dan prasaran air minum yang dibangun <b>Persentase Pembangunan Sarana dan Prasarana Air limbah</b>	3 Lokasi <b>1,48 Pesen</b>	6474155000 <b>2744606000</b>	



	Pengelolaan dan Pengembangan Sistem Air Limbah Domestik dalam Daerah Kabupaten/Kota	Jumlah lokasi Sarana dan Prasarana Sanitasi dalam kondisi baik	7 Lokasi	2778000000	Pengelolaan dan Pengembangan Sistem Air Limbah Domestik dalam Daerah Kabupaten/Kota	Jumlah lokasi Sarana dan Prasarana Sanitasi dalam kondisi baik	7 Lokasi	2744606000	
	Pembangunan/Penyediaan Sistem Pengelolaan Air Limbah Terpusat Skala Permukiman	Terlaksananya pembangunan Sarana dan Prasarana Sanitasi	7 Lokasi	2778000000	Pembangunan/Penyediaan Sistem Pengelolaan Air Limbah Terpusat Skala Permukiman	Terlaksananya pembangunan Sarana dan Prasarana Sanitasi	7 Lokasi	2744606000	
<b>7</b>	<b>PROGRAM PENGELOLAAN DAN PENGEMBANGAN SISTEM DRAINASE</b>	<b>persentase penanganan lokasi genangan air</b>	<b>5 Pesen</b>	<b>936802500</b>	<b>PROGRAM PENGELOLAAN DAN PENGEMBANGAN SISTEM DRAINASE</b>	<b>persentase penanganan lokasi genangan air</b>	<b>5 Pesen</b>	<b>929455200</b>	
	Pengelolaan dan Pengembangan Sistem Drainase yang Terhubung Langsung dengan Sungai dalam Daerah Kabupaten/Kota	Jumlah lokasi penanganan air limpasan	2 Lokasi	936802500	Pengelolaan dan Pengembangan Sistem Drainase yang Terhubung Langsung dengan Sungai dalam Daerah Kabupaten/Kota	Jumlah lokasi penanganan air limpasan	2 Lokasi	929455200	
	Pembangunan Sistem Drainase Lingkungan	Jumlah lokasi saluran drainase/gorong-gorong/trotoar yang dibangun	2 Lokasi	936802500	Pembangunan Sistem Drainase Lingkungan	Jumlah lokasi saluran drainase/gorong-gorong/trotoar yang dibangun	2 Lokasi	929455200	
<b>8</b>	<b>PROGRAM PENGEMBANGAN PERMUKIMAN</b>	<b>Persentase gedung yang dibangun /direhabilitasi</b>	<b>59 Pesen</b>	<b>14087883891</b>	<b>PROGRAM PENGEMBANGAN PERMUKIMAN</b>	<b>Persentase gedung yang dibangun /direhabilitasi</b>	<b>60,05 Pesen</b>	<b>12936381100</b>	

	Penyelenggaraan Infrastruktur pada Permukiman di Kawasan Strategis Daerah Kabupaten/Kota	Panjang Jalan lingkungan yang dibangun	7,496 KM	14087883891	Penyelenggaraan Infrastruktur pada Permukiman di Kawasan Strategis Daerah Kabupaten/Kota	Panjang Jalan lingkungan yang dibangun	10,137 KM	12936381100	
	Pembangunan dan Pengembangan Infrastruktur Kawasan Permukiman di Kawasan Strategis Daerah Kabupaten/Kota	Jumlah panjang lingkungan perdesaan yang dibangun	7,496 KM	13843693421	Pembangunan dan Pengembangan Infrastruktur Kawasan Permukiman di Kawasan Strategis Daerah Kabupaten/Kota	Jumlah panjang lingkungan perdesaan yang dibangun	10,137 KM	12694061100	
	Pengawasan dan Pengendalian Infrastruktur Kawasan Permukiman di Kawasan Strategis Daerah Kabupaten/Kota	Jumlah dokumen inventarisasi jalan lingkungan yang disusun	3 Dokumen	244190470	Pengawasan dan Pengendalian Infrastruktur Kawasan Permukiman di Kawasan Strategis Daerah Kabupaten/Kota	Jumlah dokumen inventarisasi jalan lingkungan yang disusun	3 Dokumen	242320000	
<b>9</b>	<b>PROGRAM PENATAAN BANGUNAN GEDUNG</b>	<b>Persentase fasilitas umum dalam kondisi baik</b>	<b>84 Persen</b>	<b>10733566160</b>	<b>PROGRAM PENATAAN BANGUNAN GEDUNG</b>	<b>Persentase fasilitas umum dalam kondisi baik</b>	<b>84 Persen</b>	<b>10437595500</b>	
	Penyelenggaraan Bangunan Gedung di Wilayah Daerah Kabupaten/Kota. Pemberian Izin Mendirikan Bangunan (IMB) dan Sertifikat Laik Fungsi Bangunan Gedung	Jumlah gedung negara yang dibangun/direhabilitasi	10 Gedung	10733566160	Penyelenggaraan Bangunan Gedung di Wilayah Daerah Kabupaten/Kota. Pemberian Izin Mendirikan Bangunan (IMB) dan Sertifikat Laik Fungsi Bangunan Gedung	Jumlah gedung negara yang dibangun/direhabilitasi	10 Gedung	10437595500	

10	Perencanaan. Pembangunan. Pengawasan dan Pemanfaatan Bangunan Gedung Daerah Kabupaten/Kota <b>PROGRAM PENATAAN BANGUNAN DAN LINGKUNGANNYA</b>	Jumlah gedung negara yang dibangun/direhabilitasi  <b>Persentase pembangunan Jalan Lingkungan permukiman</b>	10 Gedung  <b>75 Persen</b>	10733566160  <b>3869052000</b>	Perencanaan. Pembangunan. Pengawasan dan Pemanfaatan Bangunan Gedung Daerah Kabupaten/Kota <b>PROGRAM PENATAAN BANGUNAN DAN LINGKUNGANNYA</b>	Jumlah gedung negara yang dibangun/direhabilitasi  <b>Persentase pembangunan Jalan Lingkungan permukiman</b>	10 Gedung  <b>75 Persen</b>	10437595500  <b>3727423000</b>	
	Penyelenggaraan Penataan Bangunan dan Lingkungannya di Daerah Kabupaten/Kota	Jumlah fasilitas umum dalam kondisi baik	4 Unit	3869052000	Penyelenggaraan Penataan Bangunan dan Lingkungannya di Daerah Kabupaten/Kota	Jumlah fasilitas umum dalam kondisi baik	4 Unit	3727423000	
	Pemeliharaan Bangunan dan Lingkungan	Jumlah fasilitas umum yang dibangun	4 Unit	3869052000	Pemeliharaan Bangunan dan Lingkungan	Jumlah fasilitas umum yang dibangun	4 Unit	3727423000	
11	<b>PROGRAM PENGEMBANGAN PERUMAHAN</b>	<b>Persentase Rumah Layak Huni</b>	<b>30,97 Persen</b>	<b>148948500</b>	<b>PROGRAM PENGEMBANGAN PERUMAHAN</b>	<b>Persentase Rumah Layak Huni</b>	<b>27,53 Persen</b>	<b>41903500</b>	
	Penerbitan Izin Pembangunan dan Pengembangan Perumahan	jumlah kecamatan pelaksanaannya koordinasi pelaksanaan perumahan swadaya	15 Kecamatan	148948500	Penerbitan Izin Pembangunan dan Pengembangan Perumahan	jumlah kecamatan pelaksanaannya koordinasi pelaksanaan perumahan swadaya	5 Kecamatan	41903500	

12	Koordinasi dan Sinkronisasi Pengendalian Pembangunan dan Pengembangan Perumahan	jumlah kecamatan pelaksanaannya koordinasi pelaksanaan perumahan swadaya	15 Kecamatan	148948500	Koordinasi dan Sinkronisasi Pengendalian Pembangunan dan Pengembangan Perumahan	jumlah kecamatan pelaksanaannya koordinasi pelaksanaan perumahan swadaya	5 Kecamatan	41903500	
	<b>PROGRAM KAWASAN PERMUKIMAN</b>	<b>Persentase Perumahan Layak Huni</b>	<b>93,68 Persen</b>	<b>2995050000</b>	<b>PROGRAM KAWASAN PERMUKIMAN</b>	<b>Persentase Perumahan Layak Huni</b>	<b>98,58 Persen</b>	<b>2994689000</b>	
	Peningkatan Kualitas Kawasan Permukiman Kumuh dengan Luas dibawah 10 (sepuluh) Ha	Jumlah rumah layak huni bagi MBR	143 Rumah	2995050000	Peningkatan Kualitas Kawasan Permukiman Kumuh dengan Luas dibawah 10 (sepuluh) Ha	Jumlah rumah layak huni bagi MBR	143 Rumah	2994689000	
	Perbaikan Rumah Tidak Layak Huni	Jumlah rumah layak huni bagi MBR	143 Rumah	2995050000	Perbaikan Rumah Tidak Layak Huni	Jumlah rumah layak huni bagi MBR	143 Rumah	2994689000	
13	<b>PROGRAM PENYELENGGARAAN PENATAAN RUANG</b>	<b>Persentase pemanfaatan ruang sesuai peruntukan</b>	<b>95 Persen</b>	<b>317548000</b>	<b>PROGRAM PENYELENGGARAAN PENATAAN RUANG</b>	<b>Persentase pemanfaatan ruang sesuai peruntukan</b>	<b>85 Persen</b>	<b>261198800</b>	
	Penetapan Rencana Tata Ruang Wilayah (RTRW) dan Rencana Rinci Tata Ruang (RRTR) Kabupaten/Kota	Jumlah dokumen RTRW	1 Dokumen	317548000	Penetapan Rencana Tata Ruang Wilayah (RTRW) dan Rencana Rinci Tata Ruang (RRTR) Kabupaten/Kota	Jumlah dokumen RTRW	0 Dokumen	261198800	

	Pelaksanaan Persetujuan Substansi. Evaluasi. Konsultasi Evaluasi dan Penetapan RTRW Kabupaten/Kota	Jumlah dokumen pelaksanaan koordinasi	1 Dokumen	317548000	Pelaksanaan Persetujuan Substansi. Evaluasi. Konsultasi Evaluasi dan Penetapan RTRW Kabupaten/Kota	Jumlah dokumen pelaksanaan koordinasi	0 Dokumen	261198800	
14	<b>PROGRAM PENYELESAIAN SENGKETA TANAH GARAPAN</b>	<b>Presentase Jumlah Kasus Yang Tertangani</b>	<b>50 Persen</b>	<b>97825000</b>	<b>PROGRAM PENYELESAIAN SENGKETA TANAH GARAPAN</b>	<b>Presentase Jumlah Kasus Yang Tertangani</b>	<b>50 Persen</b>	<b>96114400</b>	
	Penyelesaian Sengketa Tanah Garapan dalam Daerah Kabupaten/Kota	Jumlah kasus konflik pertanahan yang diselesaikan	1 Kasus	97825000	Penyelesaian Sengketa Tanah Garapan dalam Daerah Kabupaten/Kota	Jumlah kasus konflik pertanahan yang diselesaikan	1 Kasus	96114400	
	Mediasi Penyelesaian Sengketa Tanah Garapan dalam 1 (satu) Daerah Kabupaten/Kota	Jumlah kasus konflik pertanahan yang diselesaikan	1 Kasus	97825000	Mediasi Penyelesaian Sengketa Tanah Garapan dalam 1 (satu) Daerah Kabupaten/Kota	Jumlah kasus konflik pertanahan yang diselesaikan	1 Kasus	96114400	
15	<b>PROGRAM PENYELESAIAN GANTI KERUGIAN DAN SANTUNAN TANAH UNTUK PEMBANGUNAN</b>	<b>Presentase Jumlah Kasus Ganti Rugi Yang Tertangani</b>	<b>100 Persen</b>	<b>1145614000</b>	<b>PROGRAM PENYELESAIAN GANTI KERUGIAN DAN SANTUNAN TANAH UNTUK PEMBANGUNAN</b>	<b>Presentase Jumlah Kasus Ganti Rugi Yang Tertangani</b>	<b>100 Persen</b>	<b>1025520550</b>	

	Penyelesaian Masalah Ganti Kerugian dan Santunan Tanah untuk Pembangunan oleh Pemerintah Daerah Kabupaten/Kota	Jumlah persil tanah yang diadakan	2 Percil	1145614000	Penyelesaian Masalah Ganti Kerugian dan Santunan Tanah untuk Pembangunan oleh Pemerintah Daerah Kabupaten/Kota	Jumlah persil tanah yang diadakan	2 Percil	1025520550	
	Koordinasi dan Sinkronisasi Penyelesaian Masalah Ganti Kerugian dan Santunan Tanah untuk Pembangunan oleh Pemerintah Daerah Kabupaten/Kota	Jumlah persil tanah yang diadakan	2 Percil	1145614000	Koordinasi dan Sinkronisasi Penyelesaian Masalah Ganti Kerugian dan Santunan Tanah untuk Pembangunan oleh Pemerintah Daerah Kabupaten/Kota	Jumlah persil tanah yang diadakan	2 Percil	1025520550	
<b>16</b>	<b>PROGRAM PENGELOLAAN TANAH KOSONG</b>	<b>Persentase Tanah Pemda Yang Bersertifikat</b>	<b>72,28 Persen</b>	<b>471267500</b>	<b>PROGRAM PENGELOLAAN TANAH KOSONG</b>	<b>Persentase Tanah Pemda Yang Bersertifikat</b>	<b>68,77 Persen</b>	<b>455619330</b>	
	Penyelesaian Masalah Tanah Kosong	Jumlah persil tanah yang ditata	32 Percil	226260000	Penyelesaian Masalah Tanah Kosong	Jumlah persil tanah yang ditata	24 Percil	222517330	
	Koordinasi dan Sinkronisasi Penyelesaian Tanah Kosong di dalam 1 (satu) Daerah Kabupaten/Kota	Jumlah Percil Tanah milik pemda yang disertifikat	32 Percil	226260000	Koordinasi dan Sinkronisasi Penyelesaian Tanah Kosong di dalam 1 (satu) Daerah Kabupaten/Kota	Jumlah Percil Tanah milik pemda yang disertifikat	24 Percil	222517330	
	Inventarisasi dan Pemanfaatan Tanah Kosong	Jumlah orang yang menerima penyuluhan	2000 Orang	245007500	Inventarisasi dan Pemanfaatan Tanah Kosong	Jumlah orang yang menerima penyuluhan	1197 Orang	233102000	

Pelaksanaan Inventarisasi Tanah Kosong	Jumlah dokumen alas hak tanah pemerintah yang diinventarisasi	2000 Orang	245007500	Pelaksanaan Inventarisasi Tanah Kosong	Jumlah dokumen alas hak tanah pemerintah yang diinventarisasi	1197 Orang	233102000
--	---	------------	-----------	--	---	------------	-----------

## **2.5 Penelaahan Usulan Program dan Kegiatan Masyarakat**

Program dan Kegiatan usulan masyarakat diajukan melalui surat ataupun melalui wadah berupa musrenbang, dari tingkat pekon/desa hingga tingkat kabupaten. Adapun penentuan program dan kegiatan yang dapat dilaksanakan disesuaikan dengan skala prioritas dari program dan kegiatan yang diusulkan dan atas ketersediaan dana APBD Pemerintah Kabupaten Lampung Barat.



## **BAB III**

### **TUJUAN DAN SASARAN DINAS PEKERJAAN UMUM DAN PERUMAHAN RAKYAT**

#### **3.1. Telaahan terhadap Kebijakan Nasional**

Telaahan terhadap Kebijakan Nasional Dinas Pekerjaan Umum dan Perumahan Rakyat Kabupaten Lampung Barat mendukung terhadap Kebijakan Nasional, sebagaimana diamanatkan dalam Rencana Pembangunan Jangka Panjang Nasional (RPJPN) 2005–2025, Visi pembangunan nasional tahun 2005–2025 adalah: INDONESIA YANG MANDIRI, MAJU, ADIL DAN MAKMUR. Dalam mewujudkan visi pembangunan nasional tersebut ditempuh melalui 8 (delapan) Misi yang dijabarkan ke dalam sasaran pokok berdasarkan tujuan pembangunan jangka panjang tahun 2005–2025 yaitu mewujudkan bangsa yang maju, mandiri, dan adil sebagai landasan bagi tahap pembangunan berikutnya menuju masyarakat adil dan makmur dalam Negara Kesatuan Republik Indonesia berdasarkan Pancasila dan Undang-Undang Dasar Negara Republik Indonesia Tahun 1945.

Pengarusutamaan pembangunan berkelanjutan yang ingin dicapai dalam 5 (lima) tahun ke depan adalah :

1. Meningkatnya pertumbuhan ekonomi untuk mendukung kemandirian ekonomi agar keberlanjutan kehidupan sosial masyarakat dan kesejahteraan ekonomi masyarakat terjaga sebagaimana tercermin pada sasaran pokok bidang ekonomi dan bidang sosial.
2. Meningkatnya penerapan peduli alam dan lingkungan, sehingga dapat meningkatkan kualitas lingkungan hidup, yang tercermin pada membaiknya indeks kualitas lingkungan hidup (IKLH).

3. Membaiknya tata kelola pembangunan berkelanjutan, yang tercermin pada meningkatnya kualitas pelayanan dasar, pelayanan publik, serta menurunnya tingkat korupsi.

### **3.2. Tujuan dan Sasaran Renja Dinas Perangkat Daerah**

Tujuan dan sasaran dari Rencana Kerja Tahun 2023 adalah sesuai dengan tujuan yang tertera pada Rencana Dinas Pekerjaan Umum dan Perumahan Rakyat Tahun 2023-2026 adalah sebagai berikut:

1. Meningkatnya Layanan Infrastruktur Daerah

Dengan sasaran sebagai berikut :

1. Meningkatnya kualitas infratraktur jalan
2. Meningkatnya layanan infrastruktur irigasi
3. Meningkatnya sarana dan prasarana lingkungan permukiman
4. Meningkatnya pemanfaatan lahan sesuai RTRW
5. Meningkatnya sertifikasi lahan pemerintahan

## **BAB IV**

# **RENCANA KERJA DAN PENDANAAN DINAS PEKERJAAN UMUM DAN PERUMAHAN RAKYAT**

Program adalah penjabaran kebijakan perangkat daerah dalam bentuk upaya yang berisi satu atau lebih kegiatan dengan menggunakan sumber daya yang disediakan untuk mencapai hasil yang terukur sesuai dengan tugas dan fungsi. Sedangkan program pembangunan daerah adalah program strategis daerah yang dilaksanakan oleh Perangkat Daerah sebagai instrumen arah kebijakan untuk mencapai sasaran RPJMD.

Sedangkan kegiatan yang selanjutnya disebut kegiatan perangkat daerah adalah serangkaian aktivitas pembangunan yang dilaksanakan oleh perangkat daerah untuk menghasilkan keluaran (output) dalam rangka mencapai hasil (outcome) suatu program.

Pagu indikatif sebagai wujud kebutuhan pendanaan adalah jumlah dana yang tersedia untuk penyusunan program dan kegiatan tahunan. Program dan kegiatan prioritas yang telah disertai kebutuhan pendanaan (pagu indikatif) selanjutnya dijadikan acuan bagi perangkat daerah dalam penyusunan Rencana Kerja Perangkat Daerah (Renja-PD).

Penyajian program dan kegiatan dilakukan berdasarkan urusan/fungsi penyelenggaraan pemerintahan yang menjadi kewenangan Dinas Pekerjaan Umum dan Perumahan Rakyat Kabupaten Lampung Barat.

## BAB V PENUTUP

Sebagai penutup dari Rencana Kerja (RENJA) Dinas Pekerjaan Umum dan Perumahan Rakyat selaku dinas pendukung dari kegiatan berbagai sektor lainnya, dalam penyusunan RENJA-OPD telah diupayakan untuk selaras dan sejalan dengan berbagai kegiatan yang telah disusun oleh Dinas/Instansi lainnya dan aspirasi yang berkembang di masyarakat, yang dirangkum melalui Jaring Asmara (Forum Musrenbang Pekon sampai dengan Musrenbang Kabupaten).

Berbagai rencana program kegiatan yang telah disusun dan ditetapkan skala prioritas untuk masing-masing misi, dalam pelaksanaannya akan memperhatikan dan menyesuaikan dengan kesiapan dana yang dimiliki dan disiapkan oleh Pemerintah Kabupaten Lampung Barat.

KEPALA DINAS PEKERJAAN UMUM  
DAN PERUMAHAN RAKYAT  
KABUPATEN LAMPUNG BARAT



**H. ANSARI**

Pembina Utama Muda

NIP. 19640912 199703 1 005

**LAMPIRAN 1**  
**REKAPITULASI EVALUASI HASIL PELAKSANAAN RENJA OPD**  
**DAN PENCAPAIAN RENSTRA OPD S.D. TAHUN 2021**  
**KABUPATEN LAMPUNG BARAT**

**NAMA OPD : DINAS PEKERJAAN UMUM DAN PERUMAHAN RAKYAT**

Kode	Urusan/Bidang Urusan Pemerintahan Daerah Dan Program/Kegiatan/Subkegiatan	Indikator Kinerja Program/Kegiatan/Subkegiatan	Target Kinerja Capaian Program dan Kegiatan (Renstra OPD) Tahun 2022	Realisasi kinerja Program, Kegiatan dan Sub kegiatan s/d Tahun 2019	Target dan Realisasi kinerja Program dan kegiatan Tahun 2020			Target Program dan Kegiatan (Renja OPD) tahun 2021	Perkiraan Realisasi Capaian Target Renstra OPD s.d. Tahun 2021		Catatan
					Target Renja OPD tahun 2020	Realisasi Renja OPD tahun 2020	Tingkat Realisasi (%)		Realisasi Capaian Program, Kegiatan dan subkegiatan s/d Tahun 2021	Tingkat Capaian Realisasi Target Renstra (%)	
1	2	3	4	5	6	7	8	9	10	11	12
1	URUSAN PEMERINTAHAN WAJIB YANG BERKAITAN DENGAN PELAYANAN DASAR										
1	03 PEKERJAAN UMUM DAN PENATAAN RUANG										
1	03 01 PROGRAM PENUNJANG URUSAN PEMERINTAHAN DAERAH KABUPATEN/KOTA	Tersedianya Dokumen Perencanaan, Penganggaran dan Evaluasi									
1	03 01 01 Perencanaan, Penganggaran, dan Evaluasi Kinerja Perangkat Daerah	Tersedianya Dokumen Perencanaan, Penganggaran dan Evaluasi									
1	03 01 01 01 Penyusunan Dokumen Perencanaan Perangkat Daerah	Tersusunnya Dokumen Perencanaan OPD	5 dokumen	2 dokumen	1 dokumen	1 dokumen	100%	1 dokumen	4 dokumen	80%	
	02 Koordinasi dan Penyusunan Dokumen RKA-SKPD	Tersusunnya Dokumen Perencanaan OPD	5 dokumen	2 dokumen	1 dokumen	1 dokumen	100%	1 dokumen	4 dokumen	80%	
	03 Koordinasi dan Penyusunan Dokumen Perubahan RKA-SKPD	Tersusunnya Dokumen Perencanaan OPD	5 dokumen	2 dokumen	1 dokumen	1 dokumen	100%	1 dokumen	4 dokumen	80%	
	04 Koordinasi dan Penyusunan DPA-SKPD	Tersusunnya Dokumen Perencanaan OPD	5 dokumen	2 dokumen	1 dokumen	1 dokumen	100%	1 dokumen	4 dokumen	80%	
	05 Koordinasi dan Penyusunan Perubahan DPA- SKPD	Tersusunnya Dokumen Perencanaan OPD	5 dokumen	2 dokumen	1 dokumen	1 dokumen	100%	1 dokumen	4 dokumen	80%	
	06 Koordinasi dan Penyusunan Laporan Capaian Kinerja dan Ikhtisar Realisasi Kinerja SKPD	Jumlah Dokumen Laporan Evaluasi dan Pelaporan Pelaksanaan Dokumen Perencanaan SKPD	45 dokumen	18 dokumen	9 dokumen	9 dokumen	100%	9 dokumen	36 dokumen	80%	

				07	Evaluasi Kinerja Perangkat Daerah	Jumlah Dokumen Laporan Evaluasi dan Pelaporan Pelaksanaan Dokumen Perencanaan SKPD	45 dokumen	18 dokumen	9 dokumen	9 dokumen	100%	9 dokumen	36 dokumen	80%	
1	03	01	02		<b>Administrasi Keuangan Perangkat Daerah</b>	<b>Terlaksananya Administrasi Keuangan Perangkat Daerah</b>									
1	03	01	02	01	Penyediaan Gaji dan Tunjangan ASN	Terbayarnya Gaji dan Tunjangan ASN	5 tahun	2 tahun	1 tahun	1 tahun	100%	1 tahun	4 tahun	80%	
				05	Koordinasi dan Penyusunan Laporan Keuangan Akhir Tahun SKPD	Tersusunnya Dokumen Laporan Keuangan Perangkat Daerah	5 dokumen	2 dokumen	1 dokumen	1 dokumen	100%	1 dokumen	4 dokumen	80%	
				07	Koordinasi dan Penyusunan Laporan Keuangan Bulanan / Triwulanan / Semesteran SKPD	Tersusunnya Dokumen Laporan Keuangan Perangkat Daerah	5 dokumen	2 dokumen	1 dokumen	1 dokumen	100%	1 dokumen	4 dokumen	80%	
				08	Penyusunan Pelaporan dan Analisis Prognosis Realisasi Anggaran	Tersusunnya Dokumen Laporan Keuangan Perangkat Daerah	5 dokumen	2 dokumen	1 dokumen	1 dokumen	100%	1 dokumen	4 dokumen	80%	
1	03	01	05		<b>Administrasi Keuangan Perangkat Daerah</b>	<b>Persentase Aparatur Yang Mengikuti Diklat</b>									
1	03	01	05	09	Pendidikan dan Pelatihan Pegawai Berdasarkan Tugas dan Fungsi	Jumlah Aparatur Yang Mengikuti Diklat	10 orang	4 orang	2 orang	0 orang	0%	4 orang	10 orang	100%	
1	03	01	06		<b>Administrasi Umum Perangkat Daerah</b>	<b>Pelayanan Administrasi Perkantoran Tepat Waktu</b>									
1	03	01	06	01	Penyediaan Komponen Instalasi Listrik / Penerangan Bangunan Kantor	Tersedianya Komponen Listrik	20 jenis	8 jenis	4 jenis	4 jenis	100%	4 jenis	16 jenis	80%	
				05	Penyediaan Barang Cetak dan Penggandaan	Tersedianya Bahan Cetak dan Penggandaan	20 jenis	8 jenis	4 jenis	4 jenis	100%	4 jenis	16 jenis	80%	
				06	Penyediaan Bahan Bacaan dan Peraturan Perundang-undangan	Jumlah SKHU	40 SKHU	16 SKHU	8 SKHU	8 SKHU	100%	8 SKHU	32 SKHU	80%	
				08	Fasilitas Kunjungan Tamu	Jumlah Penyediaan Makan Minum Tamu, Jumlah Penyediaan Makan Minum Rapat	60 kali	24 kali	12 kali	12 kali	100%	12 kali	48 kali	80%	
				09	Penyelenggaraan Rapat Koordinasi dan Konsultasi SKPD	Jumlah Bulan Pelaksanaan Koordinasi dan Konsultasi Luar Daerah	60 bulan	24 bulan	12 bulan	12 bulan	100%	12 bulan	48 bulan	80%	
1	03	01	07		<b>Pengadaan Barang Milik Daerah Penunjang Urusan Pemerintah Daerah</b>										
1	03	01	07	03	Pengadaan Alat Besar		2 unit	0 unit	-	-		2 unit	2 unit	100%	
1	03	01	07	05	Pengadaan Mebel		173 unit	0 unit	-	-		-	-	0%	
1	03	01	07	06	Pengadaan Peralatan dan Mesin Lainnya		9 unit	2 unit	3 unit	3 unit	100%	- unit	5 unit	56%	
1	03	01	08		<b>Penyediaan Jasa Penunjang Urusan Pemerintahan Daerah</b>	<b>Terlaksananya Administrasi Perkantoran tepat Waktu</b>									
1	03	01	08	01	Penyediaan Jasa Surat Menyurat	Jumlah Surat Masuk, Jumlah Surat Keluar	1200 surat	480 surat	240 surat	240 surat	100%	240 surat	960 surat	80%	
				02	Penyediaan Jasa Komunikasi, Sumber Daya Air dan Listrik	Jumlah Rekening Telpon, Air, Listrik dan Internet	336 rekening	120 rekening	72 rekening	72 rekening	100%	72 rekening	264 rekening	79%	

				04	Penyediaan Jasa Pelayanan Umum Kantor	Jumlah Bulan Pelaksanaan Jasa Pelayanan Umum Kantor	60 bulan	24 bulan	12 bulan	12 bulan	100%	12 bulan	48 bulan	80%		
1	03	01	09		<b>Pemeliharaan Barang Milik Daerah Penunjang Urusan Pemerintahan Daerah</b>	<b>Masa Terpeliharanya Barang Milik Daerah</b>										
1	03	01	09	02	Penyediaan Jasa Pemeliharaan, Biaya Pemeliharaan, Pajak dan Perizinan Kendaraan Dinas Operasional atau Lapangan	Terpeliharanya Kendaraan Dinas	60 unit	24 unit	12 unit	12 unit	100%	12 unit	48 unit	80%		
				03	Penyediaan Jasa Pemeliharaan, Biaya Pemeliharaan dan Perizinan Alat Besar	Terpeliharanya Alat Besar	10 unit	4 unit	2 unit	2 unit	100%	2 unit	8 unit	80%		
				06	Pemeliharaan Peralatan dan Mesin Lainnya	Terpeliharanya Peralatan Gedung Kantor	60 unit	24 unit	12 unit	12 unit	100%	12 unit	48 unit	80%		
				09	Pemeliharaan / Rehabilitasi Gedung Kantor dan Bangunan Lainnya	Jumlah gedung kantor yang dipelihara	20 unit	8 gedung	4 gedung	4 gedung	100%	4 gedung	16 gedung	80%		
01	03	02			<b>PROGRAM PENGELOLAAN SUMBER DAYA AIR (SDA)</b>	<b>Persentase Peningkatan Luas Wilayah Bebas Banjir, Persentase jaringan Irigasi yang berfungsi baik</b>										
01	03	02	01		<b>Pengelolaan SDA dan Bangunan Pengaman Pantai pada Wilayah Sungai (WS) dalam 1 (satu) Daerah Kabupaten/Kota</b>	Wilayah Bebas Banjir										
01	03	02	01	03	Penyusunan Rencana Teknis dan Dokumen Lingkungan Hidup untuk Konstruksi Pengendali Banjir. Lahar. Drainase Utama Perkotaan dan Pengaman Pantai	Tersusunnya dokumen perencanaan pengelolaan SDA/pengendalian daya rusak air	3 dokumen	0 dokumen	1 dokumen	1 dokumen	100%	1 dokumen	2 dokumen	67%		
				04	Penyusunan Pola dan Rencana Pengelolaan SDA WS Kewenangan Kabupaten/Kota	Tersusunnya dokumen perencanaan pengelolaan SDA/pengendalian daya rusak air	4 dokumen	1 dokumen	1 dokumen	1 dokumen	100%	1 dokumen	3 dokumen	75%		
				18	Pembangunan Seawall dan Bangunan Pengaman Pantai Lainnya	Jumlah lokasi prasarana pengaman danau yang dibangun	9 lokasi	4 lokasi	1 lokasi	1 lokasi	100%	1 lokasi	6 lokasi	67%		
				31	Rehabilitasi Check Dam	Jumlah lokasi prasarana pengaman check dam yang dibangun	6 lokasi	3 lokasi	1 lokasi	1 lokasi	100%	2 lokasi	6 lokasi	100%		
				46	Normalisasi/Restorasi Sungai	Jumlah lokasi daerah tangkapan air dan badan-badan sungai yang dikendalikan	5 lokasi	2 lokasi	1 lokasi	1 lokasi	100%	6 lokasi	9 lokasi	180%		

01	03	02	02		<b>Pengembangan dan Pengelolaan Sistem Irigasi Primer dan Sekunder pada Daerah Irigasi yang Luasnya dibawah 1000 Ha dalam 1 (satu) Daerah Kabupaten/Kota (WS) dalam 1 (satu) Daerah Kabupaten/Kota</b>	<b>Meningkatnya Jaringan Irigasi yang berfungsi dengan baik</b>								
01	03	02	02	01	Penyusunan Rencana Teknis dan Dokumen Lingkungan Hidup untuk Konstruksi Irigasi dan Rawa	Tersusunnya domen perencanaan teknis	30 dokumen	12 dokumen	6 dokumen	6 dokumen	100%	2 dokumen	20 dokumen	67%
				04	Pembangunan Jaringan Irigasi Rawa	Luas cakupan jaringan rawa yang dibangun	710 Ha	260 Ha	150 Ha	150 Ha	100%	200 Ha	610 Ha	86%
				08	Peningkatan Jaringan Irigasi Permukaan	Luas cakupan jaringan irigasi yang dibangun	500 Ha	200 Ha	100 Ha	100 Ha	100%	100 Ha	400 Ha	80%
				14	Rehabilitasi Jaringan Irigasi Permukaan	Luas cakupan jaringan irigasi yang dibangun	165 lokasi	70 lokasi	35 lokasi	35 lokasi	100%	16 lokasi	121 lokasi	73%
				21	Rehabilitasi Jaringan Irigasi Permukaan	Terpeliharanya Jaringan Irigasi	4170 Ha	1668 Ha	834 Ha	834 Ha	100%	834 Ha	3.336 Ha	80%
01	03	03			<b>PROGRAM PENGELOLAAN DAN PENGEMBANGAN SISTEM PENYEDIAAN AIR MINUM</b>	<b>Persentase Peningkatan Air Minum Layak</b>								
01	03	03	01		Pengelolaan dan Pengembangan Sistem Penyediaan Air Minum (SPAM) di Daerah Kabupaten/Kota	Terbangunnya Sarana dan Prasarana Air Bersih								
01	03	03	01	04	Pembangunan SPAM Jaringan Perpipaan di Kawasan Perdesaan	Jumlah lokasi sarana dan prasaran air minum yang dibangun	52 lokasi	19 lokasi	3 lokasi	3 lokasi	100%	6 lokasi	28 lokasi	54%
01	03	05			<b>PROGRAM PENGELOLAAN DAN PENGEMBANGAN SISTEM AIR LIMBAH</b>	Terbangunnya Sarana dan Prasarana Air Bersih								
01	03	05	01		Pengelolaan dan Pengembangan Sistem Air Limbah Domestik dalam Daerah Kabupaten/Kota	Terbangunnya Sarana dan Prasarana Sanitasi								
01	03	05	01	12	Pembangunan/Penyediaan Sistem Pengelolaan Air Limbah Terpusat Skala Permukiman	Terbangunnya Sarana dan Prasarana Sanitasi	105 lokasi	48 lokasi	19 lokasi	19 lokasi	100%	29 lokasi	95 lokasi	90%
01	03	06			<b>PROGRAM PENGELOLAAN DAN PENGEMBANGAN SISTEM DRAINASE</b>	<b>persentase penanganan lokasi genangan air</b>								
01	03	06	01		Pengelolaan dan Pengembangan Sistem Drainase yang Terhubung Langsung Sungai dalam Daerah Kabupaten/Kota	Terbangunnya Saluran Drainase/Gorong-Gorong/Trotoar								



01	03	06	01	12	Pembangunan Sistem Drainase Lingkungan	Jumlah lokasi saluran drainase/gorong-gorong/trotoar yang dibangun	9 lokasi	3 lokasi	2 lokasi	2 lokasi	100%	1 lokasi	6 lokasi	67%	
01	03	07			<b>PROGRAM PENGEMBANGAN PERMUKIMAN</b>	<b>Terbangunnya Jalan Lingkungan permukiman</b>									
01	03	07	01		Penyelenggaraan Infrastruktur pada Permukiman di Kawasan Strategis Daerah Kabupaten/Kota	Terbangunnya Jalan lingkungan									
01	03	07	01	01	Pembangunan dan Pengembangan Infrastruktur Kawasan Permukiman di Kawasan Strategis Daerah Kabupaten/Kota	Panjang jalan lingkungan perdesaan yang dibangun	253 km	110 km	8,55 km	8,55 km	100%	7,208 km	126 km	50%	
01	03	07	01	03	Pengawasan dan Pengendalian Infrastruktur Kawasan Permukiman di Kawasan Strategis Daerah Kabupaten/Kota	Jumlah dokumen inventarisasi jalan lingkungan yang disusun	5 dokumen	2 dokumen	1 dokumen	1 dokumen	100%	1 dokumen	4 dokumen	80%	
01	03	08			<b>PROGRAM PENATAAN BANGUNAN GEDUNG</b>	<b>Persentase gedung yang dibangun/direhabilitasi</b>									
01	03	08	01		Penyelenggaraan Bangunan Gedung di Wilayah Daerah Kabupaten/Kota. Pemberian Izin Mendirikan Bangunan (IMB) dan Sertifikat Laik Fungsi Bangunan Gedung	Terbangunnya gedung bangunan negara									
01	03	08	01	02	Perencanaan, Pembangunan, Pengawasan dan Pemanfaatan Bangunan Gedung Daerah Kabupaten/Kota	Jumlah gedung negara yang dibangun/direhabilitasi	78 gedung	22 gedung	8 gedung	8 gedung	100%	11 gedung	41 gedung	53%	
01	03	09			<b>PROGRAM PENATAAN BANGUNAN GEDUNG</b>	<b>Persentase fasilitas umum dalam kondisi baik</b>									
01	03	09	01		Penyelenggaraan Penataan Bangunan dan Lingkungannya di Daerah Kabupaten/Kota	Terbangunnya fasilitas umum									
01	03	09	01	04	Pemeliharaan Bangunan dan Lingkungan	Terbangunnya fasilitas umum	21 unit	8 unit	2 unit	2 unit	100%	4 unit	14 unit	67%	
01	03	10			<b>PROGRAM PENYELENGGARAAN JALAN</b>	<b>Persentase peningkatan panjang jalan dalam kondisi baik</b>									
01	03	10	01		Penyelenggaraan Jalan Kabupaten/Kota	Panjang Jalan Mantap									
01	03	10	01	01	Penyusunan Rencana, Kebijakan, Strategi Pengembangan Jaringan Jalan Serta Perencanaan Teknis Penyelenggaraan Jalan dan Jembatan	Jumlah dokumen perencanaan teknis jalan dan jembatan yang disusun	124 dokumen	49 dokumen	8 dokumen	8 dokumen	100%	17 dokumen	74 dokumen	60%	

			04	Survei Kondisi Jalan/Jembatan	Jumlah dokumen database jalan dan jembatan yang dimutakhirkan	9 dokumen	2 dokumen	3 dokumen	3 dokumen	100%	2 dokumen	7 dokumen	78%		
			05	Pembangunan Jalan	Jumlah panjang jalan yang dibangun	40 km	17 km	1,18 km	1,18 km	100%	1,46 km	19,64 km	49%		
			08	Rekonstruksi Jalan	Jumlah panjang jalan yang ditingkatkan	126 km	76 km	6,05 km	6,05 km	100%	13,33 km	95,33 km	76%		
			11	Pemeliharaan Rutin Jalan	Panjang Jalan Terpelihara	750 km	125.222 km	53,612 km	53,612 km	100%	75,17 km	254 km	34%		
			12	Pembangunan Jembatan	Jumlah jembatan yang dibangun	23 unit	6 unit	2 unit	2 unit	100%	1 unit	9 unit	39%		
			21	Penanggulangan Bencana/Tanggap Darurat	Periode penanganan tanggap darurat pada jalan dan jembatan akibat bencana	5 tahun	2 tahun	1 tahun	1 tahun	100%	1 tahun	4 tahun	80%		
01	03	11		<b>PROGRAM PENGEMBANGAN JASA KONSTRUKSI</b>	<b>Persentase pelaku jasa konstruksi yang mengikuti pelatihan dan sertifikasi</b>										
01	03	11	01	Penyelenggaraan Pelatihan Tenaga Terampil Konstruksi	Terselenggaranya pembinaan jasa konstruksi										
01	03	11	01	06	Fasilitasi Sertifikasi Tenaga Terampil Konstruksi	Jumlah pelaku jasa konstruksi yang mengikuti pelatihan dan sertifikasi	250 orang	100 orang	50 orang	0 orang	0%	50 orang	150 orang	60%	
01	03	12		<b>PROGRAM PENYELENGGARAAN PENATAAN RUANG</b>	<b>Persentase pemanfaatan ruang sesuai peruntukan</b>										
01	03	12	01	Penetapan Rencana Tata Ruang Wilayah (RTRW) dan Rencana Rinci Tata Ruang (RRTR) Kabupaten/Kota	Tersusunnya dokumen RTRW										
01	03	12	01	01	Pelaksanaan Persetujuan Substansi, Evaluasi, Konsultasi Evaluasi dan Penetapan RTRW Kabupaten/Kota	Terlaksananya koordinasi perencanaan tata ruang	600 orang	240 orang	120 orang	0 orang	0%	120 orang	360 orang	60%	
01	04			<b>PERUMAHAN DAN KAWASAN PERMUKIMAN</b>											
01	04	'02		<b>PROGRAM PENGEMBANGAN PERUMAHAN</b>	<b>Persentase Rumah Layak Huni</b>										
01	04	'02	06	<b>Penerbitan Izin Pembangunan dan Pengembangan Perumahan</b>	Tersusunnya database perumahan										
01	04	'02	06	03	Koordinasi dan Sinkronisasi Pengendalian Pembangunan dan Pengembangan Perumahan	terlaksananya koordinasi pelaksanaan perumahan swadaya	60 kecamatan	15 kecamatan	15 kecamatan	15 kecamatan	100%	15 kecamatan	45 kecamatan	75%	
01	04	03		<b>PROGRAM KAWASAN PERMUKIMAN</b>	<b>Persentase Perumahan Layak Huni</b>										
01	04	03	03	<b>Peningkatan Kualitas Kawasan Permukiman Kumuh dengan Luas di Bawah 10 (sepuluh) Ha</b>	Tersedianya rumah layak huni bagi MBR										
01	04	03	03	02	Perbaikan Rumah Tidak Layak Huni	Jumlah rumah MBR yang rehabilitasi	2500 rumah	810 rumah	278 rumah	278 rumah	100%	143 rumah	1.231 rumah	49%	





1	03	01	2.06	01	Penyediaan Komponen Instalasi Listrik / Penerangan Bangunan Kantor	Tersedianya Komponen Listrik	4 Paket	4 jenis	20 jenis	4 Paket	5.988.000	BALIK BUKIT	APBD	Daerah	Aparatur Sipil Negara	4 Paket	6.586.800	
				05	Penyediaan Barang Cetak dan Penggandaan	Tersedianya Bahan Cetak dan Penggandaan	8 Paket	4 jenis	20 jenis	8 Paket	13.700.000	BALIK BUKIT	APBD	Daerah	Aparatur Sipil Negara	8 Paket	15.070.000	
				06	Penyediaan Bahan Bacaan dan Peraturan Perundang-undangan	Jumlah SKHU	4 Dokumen	8 SKHU	40 SKHU	4 Dokumen	9.360.000	BALIK BUKIT	APBD	Daerah	Aparatur Sipil Negara	4 Dokumen	10.296.000	
				08	Fasilitas Kunjungan Tamu	Jumlah Penyediaan Makan Minum Tamu, Jumlah Penyediaan Makan Minum Rapat	12 Laporan	12 kali	60 kali	12 Laporan	7.265.000	BALIK BUKIT	APBD	Daerah	Aparatur Sipil Negara	12 Laporan	7.991.500	
				09	Penyelenggaraan Rapat Koordinasi dan Konsultasi SKPD	Jumlah Bulan Pelaksanaan Koordinasi dan Konsultasi Luar Daerah	12 Laporan	12 bulan	60 bulan	12 Laporan	120.000.000	BALIK BUKIT	APBD	Daerah	Aparatur Sipil Negara	12 Laporan	132.000.000	
1	03	01	2.07		<b>Pengadaan Barang Milik Daerah Penunjang Urusan Pemerintah Daerah</b>													
1	03	01	2.07	03	Pengadaan Alat Besar		1 unit	- unit	2 unit	1 unit	1.500.000.000	BALIK BUKIT	APBD	Daerah	Aparatur Sipil Negara	1 unit	1.500.000.000	
1	03	01	2.07	05	Pengadaan Mebel		50 unit	- unit	173 unit	50 unit	50.000.000	BALIK BUKIT	APBD	Daerah	Aparatur Sipil Negara	50 unit	55.000.000	
1	03	01	2.07	06	Pengadaan Peralatan dan Mesin Lainnya		3 unit	- unit	9 unit	3 unit	60.000.000	BALIK BUKIT	APBD	Daerah	Aparatur Sipil Negara	3 unit	66.000.000	
1	03	01	2.08		<b>Penyediaan Jasa Penunjang Urusan Pemerintahan Daerah</b>	<b>Terlaksananya Administrasi Perkantoran tepat Waktu</b>												
1	03	01	2.08	01	Penyediaan Jasa Surat Menyurat	Jumlah Surat Masuk, Jumlah Surat Keluar	270 Laporan	240 surat	1200 surat	270 Laporan	7.325.000	BALIK BUKIT	APBD	Daerah	Aparatur Sipil Negara	270 Laporan	8.057.500	
				02	Penyediaan Jasa Komunikasi, Sumber Daya Air dan Listrik	Jumlah Rekening Telpn, Air, Listrik dan Internet	12 Laporan	72 rekening	336 rekening	12 Laporan	42.800.000	BALIK BUKIT	APBD	Daerah	Aparatur Sipil Negara	12 Laporan	47.080.000	
				04	Penyediaan Jasa Pelayanan Umum Kantor	Jumlah Bulan Pelaksanaan Jasa Pelayanan Umum Kantor	12 Laporan	12 bulan	60 bulan	12 Laporan	225.139.750	BALIK BUKIT	APBD	Daerah	Aparatur Sipil Negara	12 Laporan	247.653.725	
1	03	01	2.09		<b>Pemeliharaan Barang Milik Daerah Penunjang Urusan Pemerintahan Daerah</b>	<b>Masa Terpeliharanya Barang Milik Daerah</b>								Daerah	Aparatur Sipil Negara			
1	03	01	2.09	02	Penyediaan Jasa Pemeliharaan, Biaya Pemeliharaan, Pajak dan Perizinan Kendaraan Dinas Operasional atau Lapangan	Terpeliharanya Kendaraan Dinas	12 Unit	12 unit	60 unit	12 Unit	219937000	BALIK BUKIT	APBD	Daerah	Aparatur Sipil Negara	12 Unit	241930700	
				03	Penyediaan Jasa Pemeliharaan, Biaya Pemeliharaan dan Perizinan Alat Besar	Terpeliharanya Alat Besar	2 Unit	2 unit	10 unit	2 Unit	142.716.500	BALIK BUKIT	APBD	Daerah	Aparatur Sipil Negara	2 Unit	156.988.150	
				06	Pemeliharaan Peralatan dan Mesin Lainnya	Terpeliharanya Peralatan Gedung Kantor	12 Unit	12 unit	60 unit	12 Unit	29.800.000	BALIK BUKIT	APBD	Daerah	Aparatur Sipil Negara	12 Unit	32.780.000	
				09	Pemeliharaan / Rehabilitasi Gedung Kantor dan Bangunan Lainnya	Jumlah gedung kantor yang dipelihara	1 Unit	4 gedung	20 unit	1 Unit	46.569.000	BALIK BUKIT	APBD	Daerah	Aparatur Sipil Negara	1 Unit	51.225.900	
				10	Pemeliharaan/Rehabilitasi Sarana dan Prasarana Gedung Kantor atau Bangunan Lainnya	Jumlah gedung milik pemerintah daerah yang dipelihara	4 Unit	- gedung	- gedung	4 Unit	728.828.900	BALIK BUKIT	APBD	Daerah	Aparatur Sipil Negara	4 Unit	801.711.790	
01	03	02			<b>PROGRAM PENGELOLAAN SUMBER DAYA AIR (SDA)</b>	<b>Persentase Peningkatan Luas Wilayah Bebas Banjir, Persentase jaringan Irigasi yang berfungsi baik</b>												
01	03	02	2.01		<b>Pengelolaan SDA dan Bangunan Pengaman Pantai pada Wilayah Sungai (WS) dalam 1 (satu) Daerah Kabupaten/Kota</b>	Wilayah Bebas Banjir												
01	03	02	2.01	03	Penyusunan Rencana Teknis dan Dokumen Lingkungan Hidup untuk Konstruksi Pengendali Banjir. Lahar, Drainase Utama Perkotaan dan Pengaman Pantai	Tersusunnya dokumen perencanaan pengelolaan SDA/pengendalian daya rusak air	2 Dokumen	1 dokumen	3 dokumen	4 Dokumen	285.061.700	BALIK BUKIT	APBD	Daerah	Aparatur Sipil Negara	3 Dokumen	255.061.700	
				04	Penyusunan Pola dan Rencana Pengelolaan SDA WS Kewenangan Kabupaten/Kota	Tersusunnya dokumen perencanaan pengelolaan SDA/pengendalian daya rusak air	1 Dokumen	1 dokumen	4 dokumen	1 Dokumen	108.463.000	BALIK BUKIT	APBD	Daerah	Aparatur Sipil Negara	1 Dokumen	108.463.000	
				18	Pembangunan Seawall dan Bangunan Pengaman Pantai Lainnya	Jumlah lokasi prasarana pengaman danau yang dibangun	0,27 KM	1 lokasi	9 lokasi	0,27 KM	507.870.000	LUMBOK SEMINUNG	APBD	Daerah	Masyarakat Lampung Barat	0,27 KM	507.870.000	
				31	Rehabilitasi Check Dam	Jumlah lokasi prasarana pengaman check dam yang dibangun	2 Unit	2 lokasi	6 lokasi	2 Unit	797.544.000	TERSEBAR	APBD	Daerah	Masyarakat Lampung Barat	2 Unit	797.544.000	

				46	Normalisasi/Restorasi Sungai	Jumlah lokasi daerah tangkapan air dan badan-badan sungai yang dikendalikan	1,85 KM	9 lokasi	5 lokasi	1,85 KM	3.317.050.000	LAMPUNG BARAT	APBD		Daerah	Masyarakat Lampung Barat	1,85 KM	3.317.050.000				
01	03	02	2.02		<b>Pengembangan dan Pengelolaan Sistem Irigasi Primer dan Sekunder pada Daerah Irigasi yang Luasnya dibawah 1000 Ha dalam 1 (satu) Daerah Kabupaten/Kota (WS) dalam 1 (satu) Daerah Kabupaten/Kota</b>	<b>Meningkatnya Jaringan Irigasi yang berfungsi dengan baik</b>																
01	03	02	2.02	01	Penyusunan Rencana Teknis dan Dokumen Lingkungan Hidup untuk Konstruksi Irigasi dan Rawa	Tersusunnya domen perencanaan teknis	4 Dokumen	1 dokumen	30 dokumen	4 Dokumen	169.373.400	BALIK BUKIT	APBD		Daerah	Aparatur Sipil Negara	4 Dokumen	169.373.400				
				02	Pembangunan Jaringan Irigasi Permukaan	Luas cakupan jaringan irigasi yang dibangun	0,8 KM	- Ha	- Ha	0,8 KM	1.258.400.000	LAMPUNG BARAT	APBD		Daerah	Masyarakat Lampung Barat	0,8 KM	1.258.400.000				
				03	Pembangunan Bendung Irigasi	Jumlah Bendung Irigasi yang Dibangun	2 Bendung	- -	- -	2 Bendung	3.730.760.000	LAMPUNG BARAT	APBD		Daerah	Masyarakat Lampung Barat	2 Bendung	3.730.760.000				
				04	Pembangunan Jaringan Irigasi Rawa	Luas cakupan jaringan rawa yang dibangun	0,303 KM	8 Ha	710 Ha	0,303 KM	543.385.000	LAMPUNG BARAT	APBD		Daerah	Masyarakat Lampung Barat	0,303 KM	543.385.000				
				08	Peningkatan Jaringan Irigasi Permukaan	Luas cakupan jaringan irigasi yang dibangun	0,906 KM	51 Ha	500 Ha	0,906 KM	1.425.879.000	LAMPUNG BARAT	APBD		Daerah	Masyarakat Lampung Barat	0,906 KM	1.425.879.000				
				14	Rehabilitasi Jaringan Irigasi Permukaan	Luas cakupan jaringan irigasi yang dibangun	0,654 KM	18 lokasi	165 lokasi	0,654 KM	936.398.000	LAMPUNG BARAT	APBD		Daerah	Masyarakat Lampung Barat	0,654 KM	936.398.000				
				21	Operasi dan Pemeliharaan Jaringan Irigasi Permukaan	Terpeliharanya Jaringan Irigasi	22,05 KM	633 Ha	4170 Ha	22,05 KM	28.866.883.000	LAMPUNG BARAT	APBD		Daerah	Masyarakat Lampung Barat	22,05 KM	28.866.883.000				
01	03	03			<b>PROGRAM PENGELOLAAN DAN PENGEMBANGAN SISTEM PENYEDIAAN AIR MINUM</b>	<b>Persentase Peningkatan Air Minum Layak</b>																
01	03	03	2.01		Pengelolaan dan Pengembangan Sistem Penyediaan Air Minum (SPAM) di Daerah Kabupaten/Kota	Terbangunnya Sarana dan Prasarana Air Bersih																
01	03	03	2.01	1	Penyusunan Rencana, Kebijakan, Strategi dan Teknis SPAM	Tersusunnya dokumen perencanaan sarana dan prasarana air bersih	1 Dokumen	2 dokumen	- dokumen	1 Dokumen	100.000.000	BALIK BUKIT	APBD	Nasional		Aparatur Sipil Negara	1 Dokumen	100.000.000				
				4	Pembangunan SPAM Jaringan Perpipaan di Kawasan Perdesaan	Jumlah lokasi sarana dan prasaran air minum yang dibangun	300 SR	3 lokasi	52 lokasi	600 SR	3.500.000.000	LAMPUNG BARAT	APBD	Nasional		Masyarakat Lampung Barat	300 SR	3.000.000.000				
01	03	05			<b>PROGRAM PENGELOLAAN DAN PENGEMBANGAN SISTEM AIR LIMBAH</b>	Terbangunnya Sarana dan Prasarana Air Bersih																
01	03	05	2.01		Pengelolaan dan Pengembangan Sistem Air Limbah Domestik dalam Daerah Kabupaten/Kota	Terbangunnya Sarana dan Prasarana Sanitasi																
01	03	05	2.01	5	Rehabilitasi/Peningkatan/Perluasan Sistem Pengelolaan Air Limbah Domestik Terpusat Skala Permukiman	Jumlah penambahan rumah tangga yang terlayani melalui optimalisasi SPALD-T Skala Permukiman	500 Rumah Tangga	- -	- -	500 Rumah Tangga	3.000.000.000	LAMPUNG BARAT	APBD	Nasional		Masyarakat Lampung Barat	500 Rumah Tangga	3.000.000.000				
01	03	05	2.01	6	Pembangunan/Penyediaan Sub Sistem Pengolahan Setempat	Jumlah Sarana dan Prasarana Sanitasi yang dibangun	400 Rumah Tangga	- lokasi	- lokasi	400 Rumah Tangga	3.000.000.000	LAMPUNG BARAT	APBD	Nasional		Masyarakat Lampung Barat	400 Rumah Tangga	3.000.000.000				
				12	Pembangunan/Penyediaan Sistem Pengelolaan Air Limbah Terpusat Skala Permukiman	Terbangunnya Sarana dan Prasarana Sanitasi	- -	7 lokasi	105 lokasi	- -	- -							- -	- -			
01	03	06			<b>PROGRAM PENGELOLAAN DAN PENGEMBANGAN SISTEM DRAINASE</b>	<b>persentase penanganan lokasi genangan air</b>																
01	03	06	2.01		Pengelolaan dan Pengembangan Sistem Drainase yang Terhubung Langsung dengan Sungai dalam Daerah Kabupaten/Kota	Terbangunnya Saluran Drainase/Gorong-Gorong/Trotoar																
01	03	06	2.01	12	Pembangunan Sistem Drainase Lingkungan	Jumlah lokasi saluran drainase/gorong-gorong/trotoar yang dibangun	2.500 M	2 lokasi lokasi	9 lokasi	2.500 M	2.000.000.000	LAMPUNG BARAT	APBD		Daerah	Masyarakat Lampung Barat	2.500 M	2.000.000.000				
01	03	07			<b>PROGRAM PENGEMBANGAN PERMUKIMAN</b>	Terbangunnya Jalan Lingkungan permukiman																
01	03	07	2.01		Penyelenggaraan Infrastruktur pada Permukiman di Kawasan Strategis Daerah Kabupaten/Kota	Terbangunnya Jalan lingkungan																
01	03	07	2.01	01	Pembangunan dan Pengembangan Infrastruktur Kawasan Permukiman di Kawasan Strategis Daerah Kabupaten/Kota	Panjang jalan lingkungan perdesaan yang dibangun	80 Sistem Jaringan	10,137 km	253 km	60 Sistem Jaringan	18000000000	LAMPUNG BARAT	APBD		Daerah	Masyarakat Lampung Barat	70 Sistem Jaringan	21000000000				







1	4	3	2.01	2	Penyusunan dan/atau Review serta Legalisasi Rencana Pembangunan dan Pengembangan Kawasan Permukiman dan Permukiman Kumuh	Jumlah Dokumen Rencana Pembangunan dan Pengembangan Kawasan Permukiman dan Permukiman Kumuh yang Tersusun dan/atau Tereview serta Terlegalisasi	1 Dokumen	- -	- -	1 Dokumen	400000000	BALIK BUKIT	APBD		Daerah	Aparatur Sipil Negara	1 Dokumen	400000000			
01	04	03	2.03		<b>Peningkatan Kualitas Kawasan Permukiman Kumuh dengan Luas di Bawah 10 (sepuluh) Ha</b>	Tersedianya rumah layak huni bagi MBR															
01	04	03	2.03	02	Perbaikan Rumah Tidak Layak Huni	Jumlah rumah MBR yang rehabilitasi	200 Unit Rumah	143 rumah	2500 rumah	200 Unit Rumah	4200000000		APBD		Daerah	Masyarakat Lampung Barat	200 Unit Rumah	4200000000			
				02	Penyusunan Rencana Pencegahan dan Peningkatan Kualitas Perumahan Kumuh dan Permukiman Kumuh	Jumlah Dokumen rencana kualitas Pemukiman dan perumahan kumuh	- -	- dokumen	- dokumen	-	-	-	-	-	-	-	-	-	-	-	-
02					<b>URUSAN PEMERINTAHAN WAJIB YANG TIDAK BERKAITAN DENGAN PELAYANAN DASAR</b>																
02	10				<b>PERTANAHAN</b>																
02	10	04			<b>PROGRAM PENYELESAIAN SENGKETA TANAH GARAPAN</b>	Presentase Jumlah Kasus Yang Tertangani															
02	10	04	2.01		Penyelesaian Sengketa Tanah Garapan dalam Daerah Kabupaten/Kota	Terlaksananya mediasi penyelesaian sengketa pertanahan															
				01	Inventarisasi Sengketa, Konflik, dan Perkara Pertanahan dalam 1 (satu) Daerah Kabupaten/Kota	Jumlah Data Sengketa, Konflik dan Perkara dalam 1 (Satu) Daerah Kabupaten/Kota	1 Dokumen	- -	- -	2 Dokumen	120000000	LAMPUNG BARAT	APBD		Daerah	Aparatur Sipil Negara	1 Dokumen	900000000			
02	10	04	2.01	02	Mediasi Penyelesaian Sengketa Tanah Garapan dalam 1 (satu) Daerah Kabupaten/Kota	Jumlah kasus konflik pertanahan yang diselesaikan	- -	1 kasus	15 kasus	-	-	-	-	-	-	-	-	-	-	-	
02	10	05			<b>PROGRAM PENYELESAIAN GANTI KERUGIAN DAN SANTUNAN TANAH UNTUK PEMBANGUNAN</b>	Presentase Jumlah Kasus Ganti Rugi Yang Tertangani															
02	10	05	2.01		Penyelesaian Masalah Ganti Kerugian dan Santunan Tanah untuk Pembangunan oleh Pemerintah Daerah Kabupaten/Kota	Tersedianya tanah untuk Pemda Lampung Barat															
02	10	05	2.01	02	Koordinasi dan Sinkronisasi Penyelesaian Masalah Ganti Kerugian dan Santunan Tanah untuk Pembangunan oleh Pemerintah Daerah Kabupaten/Kota	Jumlah luas tanah yang diadakan	1 Dokumen	2 percil	10 Ha	1 Dokumen	700000000	LAMPUNG BARAT	APBD		Daerah	Aparatur Sipil Negara	1 Dokumen	700000000			
2	10	7			<b>PROGRAM PENETAPAN TANAH ULAYAT</b>																
2	10	7	2.01		Penetapan Tanah Ulayat yang Lokasinya dalam Daerah Kabupaten/Kota	Jumlah Laporan Survei dan Pemetaan Batas Tanah Ulayat															
2	10	7	2.01	1	Koordinasi dan Sinkronisasi Survei dan Pemetaan Batas Tanah Ulayat dalam 1 (satu)	Jumlah Laporan Survei dan Pemetaan Batas Tanah Ulayat dalam	500 Laporan	- -	- -	2000 Laporan	230000000	LAMPUNG BARAT	APBD		Daerah	Aparatur Sipil Negara	1.000 Laporan	150000000			
02	10	08			<b>PROGRAM PENGELOLAAN TANAH KOSONG</b>	Persentase Tanah Pemda Yang Bersertifikat															
02	10	08	2.01		Penyelesaian Masalah Tanah Kosong	Terlaksananya Fasilitasi Pendaftaran dan Inventarisasi Atas Hak Tanah Yang dikuasai Pemda															
02	10	08	2.01	01	Koordinasi dan Sinkronisasi Penyelesaian Tanah Kosong di dalam 1 (satu) Daerah Kabupaten/Kota	Jumlah Percil Tanah milik pemda yang disertifikat	1000 Laporan	24 percil	675 percil	500 Laporan	900000000	LAMPUNG BARAT	APBD		Daerah	Aparatur Sipil Negara	450 Laporan	800000000			

02	10	08	2.02		Inventarisasi dan Pemanfaatan Tanah Kosong	Terlaksananya Fasilitas Pendaftaran Atas Hak Tanah											
02	10	08	2.02	01	Pelaksanaan Inventarisasi Tanah Kosong	Jumlah dokumen alas hak tanah pemerintah yang diinventarisasi	-	-	1.197 orang	20000 orang	-	-	-				

KEPALA DINAS PEKERJAAN UMUM  
DAN PERUMAHAN RAKYAT

**Ir. ANSARI**  
Pembina Utama Muda  
NIP. 19640912 199703 1 005

**LAMPIRAN 3**  
**DETAIL SUBKEGIATAN TAHUN 2023**  
**KABUPATEN LAMPUNG BARAT**

**NAMA OPD : DINAS PEKERJAAN UMUM DAN PERUMAHAN RAKYAT**

Kode	Urusan/Bidang Urusan/ Program/Kegiatan/ Subkegiatan	Detail khusus SubKegiatan Tahun 2023	Indikator Program/Kegiatan/ Subkegiatan	Capaian Kinerja dan Kerangka Pendanaan	
				Target 2023	Lokasi
1	2		3	7	9
1	URUSAN PEMERINTAHAN WAJIB YANG BERKAITAN DENGAN PELAYANAN DASAR				
1 03	PEKERJAAN UMUM DAN PENATAAN RUANG				
1 03 01	PROGRAM PENUNJANG URUSAN PEMERINTAHAN DAERAH KABUPATEN/KOTA		Tersedianya Dokumen Perencanaan, Penganggaran dan Evaluasi		
1 03 01 2.01	Perencanaan, Penganggaran, dan Evaluasi Kinerja Perangkat Daerah		Tersedianya Dokumen Perencanaan, Penganggaran dan Evaluasi		
1 03 01 2.01 01	Penyusunan Dokumen Perencanaan Perangkat Daerah	Penyusunan Dokumen Perencanaan OPD sebanyak 11 dokumen (RKP, IKI, IKU, Renstra, Renja, Rencana Aksi, SK HSBGN, SK PPK, RUP, SK Paket, SK PPTK, SK Pejabat Pengadaan, Perjanjian Kinerja)	Tersusunnya Dokumen Perencanaan OPD	11 dokumen	BALIK BUKIT
	02	Koordinasi dan Penyusunan Dokumen RKA-SKPD	Tersusunnya Dokumen Perencanaan OPD	1 dokumen	BALIK BUKIT
	03	Koordinasi dan Penyusunan Dokumen Perubahan RKA-SKPD	Tersusunnya Dokumen Perencanaan OPD	1 dokumen	BALIK BUKIT
	04	Koordinasi dan Penyusunan DPA-SKPD	Tersusunnya Dokumen Perencanaan OPD	1 dokumen	BALIK BUKIT
	05	Koordinasi dan Penyusunan Perubahan DPA-SKPD	Tersusunnya Dokumen Perencanaan OPD	1 dokumen	BALIK BUKIT
	06	Koordinasi dan Penyusunan Laporan Capaian Kinerja dan Ikhtisar Realisasi Kinerja SKPD	Jumlah Dokumen Laporan Evaluasi dan Pelaporan Pelaksanaan Dokumen Perencanaan SKPD	1 dokumen	BALIK BUKIT
	07	Evaluasi Kinerja Perangkat Daerah	Jumlah Dokumen Laporan Evaluasi dan Pelaporan Pelaksanaan Dokumen Perencanaan SKPD	12 Laporan	BALIK BUKIT
1 03 01 2.02	Administrasi Keuangan Perangkat Daerah		Terlaksananya Administrasi Keuangan Perangkat Daerah		
1 03 01 2.02 01	Penyediaan Gaji dan Tunjangan ASN	Pembayaran Gaji dan Tunjangan ASN sebanyak 63 Orang per bulan	Terbayarnya Gaji dan Tunjangan ASN	63 Orang/bulan	BALIK BUKIT
	05	Koordinasi dan Penyusunan Laporan Keuangan Akhir Tahun SKPD	Tersusunnya Dokumen Laporan Keuangan Perangkat Daerah	1 Laporan	BALIK BUKIT
	07	Koordinasi dan Penyusunan Laporan Keuangan Bulanan / Triwulanan / Semester SKPD	Tersusunnya Dokumen Laporan Keuangan Perangkat Daerah	4 Laporan	BALIK BUKIT
	08	Penyusunan Pelaporan dan Analisis Prognosis Realisasi Anggaran	Tersusunnya Dokumen Laporan Keuangan Perangkat Daerah	1 Dokumen	BALIK BUKIT
1 03 01 2.05	Administrasi Keuangan Perangkat Daerah		Persentase Aparatur Yang Mengikuti Diklat		
1 03 01 2.05 09	Pendidikan dan Pelatihan Pegawai Berdasarkan Tugas dan Fungsi	Mengikuti Kursus/Pelatihan, Sosialisasi, Bimbingan Teknis serta Pendidikan dan Pelatihan untuk 2 orang	Jumlah Aparatur Yang Mengikuti Diklat	2 orang	BALIK BUKIT
1 03 01 2.06	Administrasi Umum Perangkat Daerah		Pelayanan Administrasi Perkantoran Tepat Waktu		
1 03 01 2.06 01	Penyediaan Komponen Instalasi Listrik / Penerangan Bangunan Kantor	Pembelian komponen listrik seperti lampu, kabel, fitting, colokan, dll selama 1 tahun	Tersedianya Komponen Listrik	4 Paket	BALIK BUKIT
	05	Penyediaan Barang Cetak dan Penggandaan	Tersedianya Bahan Cetak dan Penggandaan	8 Paket	BALIK BUKIT
	06	Penyediaan Bahan Bacaan dan Peraturan Perundang-undangan	Jumlah SKHU	4 Dokumen	BALIK BUKIT
	08	Fasilitas Kunjungan Tamu	Jumlah Penyediaan Makan Minum Tamu, Jumlah Penyediaan Makan Minum Rapat	12 Laporan	BALIK BUKIT
	09	Penyelenggaraan Rapat Koordinasi dan Konsultasi SKPD	Jumlah Bulan Pelaksanaan Koordinasi dan Konsultasi Luar Daerah	12 Laporan	BALIK BUKIT
1 03 01 2.07	Pengadaan Barang Milik Daerah Penunjang Urusan Pemerintah Daerah				
1 03 01 2.07 03	Pengadaan Alat Besar	Pembelian loader sebanyak 1 unit		1 unit	BALIK BUKIT
1 03 01 2.07 05	Pengadaan Mebel	pembelian kursi, meja rapat, meja komputer, lemari dll sebanyak 50 unit		50 unit	BALIK BUKIT
1 03 01 2.07 06	Pengadaan Peralatan dan Mesin Lainnya	Pembelian komputer 1 unit, printer 1 unit dan laptop sebanyak 1 unit		3 unit	BALIK BUKIT
1 03 01 2.08	Penyediaan Jasa Penunjang Urusan Pemerintahan Daerah		Terlaksananya Administrasi Perkantoran tepat Waktu		
1 03 01 2.08 01	Penyediaan Jasa Surat Menyurat	Surat Masuk 135 laporan, surat keluar 135 laporan selama 1 tahun	Jumlah Surat Masuk, Jumlah Surat Keluar	270 Laporan	BALIK BUKIT
	02	Penyediaan Jasa Komunikasi, Sumber Daya Air dan Listrik	Jumlah Rekening Telpon, Air, Listrik dan Internet	12 Laporan	BALIK BUKIT
	04	Penyediaan Jasa Pelayanan Umum Kantor	Jumlah Bulan Pelaksanaan Jasa Pelayanan Umum Kantor	12 Laporan	BALIK BUKIT
1 03 01 2.09	Pemeliharaan Barang Milik Daerah Penunjang Urusan Pemerintahan Daerah		Masa Terpeliharanya Barang Milik Daerah		
1 03 01 2.09 02	Penyediaan Jasa Pemeliharaan, Biaya Pemeliharaan, Pajak dan Perizinan Kendaraan Dinas Operasional atau Lapangan	memelihara kendaraan dinas 7 mobil, 3 motor selama 12 bulan	Terpeliharanya Kendaraan Dinas	10 Unit	BALIK BUKIT
	03	Penyediaan Jasa Pemeliharaan, Biaya Pemeliharaan dan Perizinan Alat Besar	Terpeliharanya Alat Besar	2 Unit	BALIK BUKIT
	06	Pemeliharaan Peralatan dan Mesin Lainnya	Terpeliharanya Peralatan Gedung Kantor	12 Unit	BALIK BUKIT
	09	Pemeliharaan / Rehabilitasi Gedung Kantor dan Bangunan Lainnya	Jumlah gedung kantor yang dipelihara	1 Unit	BALIK BUKIT
	10	Pemeliharaan/Rehabilitasi Sarana dan Prasarana Gedung Kantor atau Bangunan Lainnya	Jumlah gedung milik pemerintah daerah yang dipelihara	4 Unit	BALIK BUKIT
01 03 02	PROGRAM PENGELOLAAN SUMBER DAYA AIR (SDA)		Persentase Peningkatan Luas Wilayah Bebas Banjir, Persentase jaringan Irigasi yang berfungsi baik		
01 03 02 2.01	Pengelolaan SDA dan Bangunan Pengaman Pantai pada Wilayah Sungai (WS) dalam 1 (satu) Daerah Kabupaten/Kota		Wilayah Bebas Banjir		

01	03	02	2.01	03	Penyusunan Rencana Teknis dan Dokumen Lingkungan Hidup untuk Konstruksi Pengendali Banjir, Lahar, Drainase Utama Perkotaan dan Pengaman Pantai	Penyusunan dokumen perencanaan teknis SDA 1 dokumen, SPPL 2 dokumen dan UKL-UPL 1 dokumen	Tersusunnya dokumen perencanaan pengelolaan SDA/pengendalian daya rusak air	4 Dokumen	BALIK BUKIT
				04	Penyusunan Pola dan Rencana Pengelolaan SDA WS Kewenangan Kabupaten/Kota	Penyusunan data base SDA sebanyak 1 dokumen	Tersusunnya dokumen perencanaan pengelolaan SDA/pengendalian daya rusak air	1 Dokumen	BALIK BUKIT
				18	Pembangunan Seawall dan Bangunan Pengaman Pantai Lainnya	Pembangunan Talud Pengaman Danau Ranau Kec. Lumbo Semunung sepanjang 0,27 KM	Jumlah lokasi prasarana pengaman danau yang dibangun	0,27 KM	LUMBOK SEMUNUNG
				31	Rehabilitasi Check Dam	Rehabilitasi Check Dam 2 unit di kec. Kebun Tebu dan Kecamatan Gedung Surian	Jumlah lokasi prasarana pengaman check dam yang dibangun	2 Unit	TERSEBAR
				46	Normalisasi/Restorasi Sungai	Normalisasi sungai sepanjang 1,85 KM	Jumlah lokasi daerah tangkapan air dan badan-badan sungai yang dikendalikan	1,85 KM	LAMPUNG BARAT
01	03	02	2.02		<b>Pengembangan dan Pengelolaan Sistem Irigasi Primer dan Sekunder pada Daerah Irigasi yang Luasnya dibawah 1000 Ha dalam 1 (satu) Daerah Kabupaten/Kota (WS) dalam 1 (satu) Daerah Kabupaten/Kota</b>		<b>Meningkatnya Jaringan Irigasi yang berfungsi dengan baik</b>		
01	03	02	2.02	01	Penyusunan Rencana Teknis dan Dokumen Lingkungan Hidup untuk Konstruksi Irigasi dan Rawa	Penyusunan dokumen perencanaan teknis Irigasi 1 dokumen dan SPPL 3 dokumen	Tersusunnya dokumen perencanaan teknis	4 Dokumen	BALIK BUKIT
				02	Pembangunan Jaringan Irigasi Permukaan	pembangunan jaringan irigasi sepanjang 0,8 KM yang tersebar di Kab. Lampung Barat	Luas cakupan jaringan irigasi yang dibangun	0,8 KM	LAMPUNG BARAT
				03	Pembangunan Bendung Irigasi	Pembangunan 2 bendung sebanyak 2 lokasi di Lampung Barat	Jumlah Bendung Irigasi yang Dibangun	2 Bendung	LAMPUNG BARAT
				04	Pembangunan Jaringan Irigasi Rawa	Pembangunan rawa sepanjang 0,303 KM yang tersebar di Kab. Lampung Barat	Luas cakupan jaringan rawa yang dibangun	0,303 KM	LAMPUNG BARAT
				08	Peningkatan Jaringan Irigasi Permukaan	Peningkatan jaringan irigasi permukaan sepanjang 0,906 KM yang tersebar di Kab. Lampung Barat	Luas cakupan jaringan irigasi yang dibangun	0,906 KM	LAMPUNG BARAT
				14	Rehabilitasi Jaringan Irigasi Permukaan	Rehabilitasi jaringan irigasi permukaan sepanjang 0,654 KM yang tersebar di Kab. Lampung Barat	Luas cakupan jaringan irigasi yang dibangun	0,654 KM	LAMPUNG BARAT
				21	Operasi dan Pemeliharaan Jaringan Irigasi Permukaan	Memelihara jaringan irigasi sepanjang 22,05 KM yang tersebar di Kab. Lampung Barat	Terpeliharanya Jaringan Irigasi	22,05 KM	LAMPUNG BARAT
01	03	03			<b>PROGRAM PENGELOLAAN DAN PENGEMBANGAN SISTEM PENYEDIAAN AIR MINUM</b>		<b>Persentase Peningkatan Air Minum Layak</b>		
01	03	03	2.01		Pengelolaan dan Pengembangan Sistem Penyediaan Air Minum (SPAM) di Daerah Kabupaten/Kota		Terbangunnya Sarana dan Prasarana Air Bersih		
01	03	03	2.01	1	Penyusunan Rencana, Kebijakan, Strategi dan Teknis SPAM	Penyusunan dokumen perencanaan SPAM sebanyak 1 dokumen	Tersusunnya dokumen perencanaan sarana dan prasarana air bersih	1 Dokumen	BALIK BUKIT
				4	Pembangunan SPAM Jaringan Perpipaan di Kawasan Perdesaan	Pembangunan jaringan SPAM sebanyak 600 Sambungan Rumah yang tersebar di Kab. Lampung Barat	Jumlah lokasi sarana dan prasarana air minum yang dibangun	600 SR	LAMPUNG BARAT
01	03	05			<b>PROGRAM PENGELOLAAN DAN PENGEMBANGAN SISTEM AIR LIMBAH</b>		Terbangunnya Sarana dan Prasarana Air Bersih		
01	03	05	2.01		Pengelolaan dan Pengembangan Sistem Air Limbah Domestik dalam Daerah Kabupaten/Kota		Terbangunnya Sarana dan Prasarana Sanitasi		
01	03	05	2.01	5	Rehabilitasi/Peningkatan/Perluasan Sistem Pengelolaan Air Limbah Domestik Terpusat Skala Permukiman	Pembangunan sanitasi air limbah dengan skala permukiman sebanyak 500 Rumah tangga yang tersebar di Kab. Lampung Barat	Jumlah penambahan rumah tangga yang terlayani melalui optimalisasi SPALD-T Skala Permukiman	500 Rumah Tangga	LAMPUNG BARAT
01	03	05	2.01	6	Pembangunan/penyediaan Sub Sistem Pengolahan Setempat	Pembangunan sanitasi air limbah sebanyak 400 Rumah tangga yang tersebar di Kab. Lampung Barat	Jumlah Sarana dan Prasarana Sanitasi yang dibangun	400 Rumah Tangga	LAMPUNG BARAT
				12	Pembangunan/penyediaan Sistem Pengelolaan Air Limbah Terpusat Skala Permukiman		Terbangunnya Sarana dan Prasarana Sanitasi	-	-
01	03	06			<b>PROGRAM PENGELOLAAN DAN PENGEMBANGAN SISTEM DRAINASE</b>		<b>persentase penanganan lokasi genangan air</b>		
01	03	06	2.01		Pengelolaan dan Pengembangan Sistem Drainase yang Terhubung Langsung dengan Sungai dalam Daerah Kabupaten/Kota		Terbangunnya Saluran Drainase/Gorong-Gorong/Trotoar		
01	03	06	2.01	12	Pembangunan Sistem Drainase Lingkungan	Pembangunan dan Rehabilitasi drainase sepanjang 2.500 M yang tersebar di Kab. Lampung Barat	Jumlah lokasi saluran drainase/gorong-gorong/trotoar yang dibangun	2.500 M	LAMPUNG BARAT
01	03	07			<b>PROGRAM PENGEMBANGAN PERMUKIMAN</b>		<b>Terbangunnya Jalan Lingkungan permukiman</b>		
01	03	07	2.01		Penyelenggaraan Infrastruktur pada Permukiman di Kawasan Strategis Daerah Kabupaten/Kota		Terbangunnya Jalan lingkungan		
01	03	07	2.01	01	Pembangunan dan Pengembangan Infrastruktur Kawasan Permukiman di Kawasan Strategis Daerah Kabupaten/Kota	Pembangunan jaringan infrastruktur kawasan sebanyak 60 Sistem jaringan	Panjang jalan lingkungan perdesaan yang dibangun	60 Sistem Jaringan	LAMPUNG BARAT
				03	Pengawasan dan Pengendalian Infrastruktur Kawasan Permukiman di Kawasan Strategis Daerah Kabupaten/Kota	Pengawasan jaringan infrastruktur kawasan sebanyak 7 Sistem jaringan	Jumlah dokumen inventarisasi jalan lingkungan yang disusun	7 Sistem Jaringan	BALIK BUKIT
01	03	08			<b>PROGRAM PENATAAN BANGUNAN GEDUNG</b>		<b>Persentase gedung yang dibangun/direhabilitasi</b>		
01	03	08	2.01		Penyelenggaraan Bangunan Gedung di Wilayah Daerah Kabupaten/Kota. Pemberian Izin Mendirikan Bangunan (IMB) dan Sertifikat Laik Fungsi Bangunan Gedung		Terbangunnya gedung bangunan negara		
01	03	08	2.01	01	Penyelenggaraan Penerbitan Izin Mendirikan Bangunan (IMB), Sertifikat Laik Fungsi (SLF), Peran Tenaga Ahli Bangunan Gedung (TABG), Pendataan Bangunan Gedung, serta Implementasi SIMBG	Penerbitan Persyaratan Bangunan Gedung (PBG), Sertifikat Laik Fungsi (SLF), peran Tim Profesi Ahli (TPA), Pendataan Bangunan Gedung, serta Implementasi SIMBG sebanyak 6 dokumen	Jumlah Penyelenggaraan Penerbitan Persyaratan Bangunan Gedung (PBG), Sertifikat Laik Fungsi (SLF), peran Tim Profesi Ahli (TPA), Pendataan Bangunan Gedung, serta Implementasi SIMBG	6 Dokumen	BALIK BUKIT
				02	Perencanaan, Pembangunan, Pengawasan dan Pemanfaatan Bangunan Gedung Daerah Kabupaten/Kota		Jumlah gedung negara yang dibangun/direhabilitasi	-	-
				12	Rehabilitasi, Renovasi dan Ubahsui Bangunan Gedung untuk Kepentingan Strategis Daerah Kabupaten/Kota	Rehabilitasi, Renovasi dan Ubahsui gedung pemerintahan sebanyak 6 unit	Jumlah Bangunan Gedung untuk Kepentingan Strategis Daerah Kabupaten/Kota yang Dilakukan Rehabilitasi, Renovasi dan Ubahsui	6 unit	LAMPUNG BARAT
01	03	09			<b>PROGRAM PENATAAN BANGUNAN DAN LINGKUNGANNYA</b>		<b>Persentase fasilitas umum dalam kondisi baik</b>		
01	03	09	2.01		Penyelenggaraan Penataan Bangunan dan Lingkungannya di Daerah Kabupaten/Kota		Terbangunnya fasilitas umum		
01	03	09	2.01	04	Pemeliharaan Bangunan dan Lingkungan		Terbangunnya fasilitas umum	-	-

01	03	10			<b>PROGRAM PENYELENGGARAAN JALAN</b>		<b>Persentase peningkatan panjang jalan dalam kondisi baik</b>		
01	03	10	2.01		Penyelenggaraan Jalan Kabupaten/Kota		Panjang Jalan Mantap		
01	03	10	2.01	01	Penyusunan Rencana, Kebijakan, Strategi Pengembangan Jaringan Jalan Serta Perencanaan Teknis Penyelenggaraan Jalan dan Jembatan	Penyusunan dokumen pembangunan jalan dan jembatan 2 dokumen, rekonstruksi jalan 2 dokumen, rehabilitasi jalan 2 dokumen, Pemeliharaan Berkala Jalan 2 dokumen, Pemeliharaan Rutin Jalan 2 dokumen, Pembangunan Jembatan 1 dokumen, Rehabilitasi Jembatan 1 dokumen	Jumlah dokumen perencanaan teknis jalan dan jembatan yang disusun	12 Dokumen	BALIK BUKIT
				04	Survei Kondisi Jalan/Jembatan	penyusunan dokumen database jalan sebanyak 6 wilayah 6 dokumen	Jumlah dokumen database jalan dan jembatan yang dimutakhirkan	6 Dokumen	BALIK BUKIT
				05	Pembangunan Jalan	Pembangunan jalan sepanjang 2,5 KM yang tersebar di Kab. Lampung Barat	Jumlah panjang jalan yang dibangun	2,5 KM	LAMPUNG BARAT
				08	Rekonstruksi Jalan	Rekonstruksi jalan sepanjang 8 KM yang tersebar di Kab. Lampung Barat	Jumlah panjang jalan yang ditingkatkan	8 KM	LAMPUNG BARAT
				09	Rehabilitasi Jalan	Rehabilitasi jalan sepanjang 37 KM yang tersebar di Kab. Lampung Barat	Panjang Jalan yang direhabilitasi	37 KM	LAMPUNG BARAT
				10	Pemeliharaan Berkala Jalan	Pemeliharaan Berkala jalan sepanjang 8 KM yang tersebar di Kab. Lampung Barat	Panjang Jalan yang Dilakukan Pemeliharaan Secara Berkala	8 KM	LAMPUNG BARAT
				11	Pemeliharaan Rutin Jalan	Pemeliharaan Rutin Jalan sepanjang 100 KM yang tersebar di Kab. Lampung Barat	Panjang Jalan Terpelihara	100 KM	LAMPUNG BARAT
				12	Pembangunan Jembatan	Pembangunan Jembatan sepanjang 20 M yang tersebar di Kab. Lampung Barat	Jumlah jembatan yang dibangun	20 M	LAMPUNG BARAT
				18	Rehabilitasi Jembatan	Rehabilitasi Jembatan sepanjang 40 M yang tersebar di Kab. Lampung Barat	Panjang Jembatan yang Dilakukan Rehabilitasi	40 M	LAMPUNG BARAT
				21	Penanggulangan Bencana/Tanggap Darurat	Penanggulangan Bencana/Tanggap Darurat sepanjang 1 KM yang tersebar di Kab. Lampung Barat	Periode penanganan tanggap darurat pada jalan dan jembatan akibat bencana	1 KM	LAMPUNG BARAT
01	03	11			<b>PROGRAM PENGEMBANGAN JASA KONSTRUKSI</b>		<b>Persentase pelaku jasa konstruksi yang mengikuti pelatihan dan sertifikasi</b>		
01	03	11	2.01		Penyelenggaraan Pelatihan Tenaga Terampil Konstruksi		Terselenggaranya pembinaan jasa konstruksi		
01	03	11	2.01	04	Pelaksanaan Pelatihan Tenaga Terampil Konstruksi	Pelaksanaan BIMTEK sebanyak 80 Orang	Jumlah Tenaga Kerja Konstruksi Kualifikasi Jabatan Operator dan Teknisi atau Analis yang Mengikuti Pelatihan	80 Orang	BALIK BUKIT
				06	fasilitasi Sertifikasi Tenaga Terampil Konstruksi		Jumlah pelaku jasa konstruksi yang mengikuti pelatihan dan sertifikasi	-	-
01	03	12			<b>PROGRAM PENYELENGGARAAN PENATAAN RUANG</b>		<b>Persentase pemanfaatan ruang sesuai peruntukan</b>		
01	03	12	2.01		Penetapan Rencana Tata Ruang Wilayah (RTRW) dan Rencana Rinci Tata Ruang (RRTR) Kabupaten/Kota		Tersusunnya dokumen RTRW		
01	03	12	2.01	01	Pelaksanaan Persetujuan Substansi, Evaluasi, Konsultasi Evaluasi dan Penetapan RTRW Kabupaten/Kota	Penyusunan dokumen PERDA sebanyak 1 dokumen	Terlaksananya koordinasi perencanaan tata ruang	1 Dokumen	BALIK BUKIT
				02	Pelaksanaan Persetujuan Substansi, Evaluasi, Konsultasi Evaluasi dan Penetapan RRTR Kabupaten/Kota	Penyusunan dokumen PERDA sebanyak 1 dokumen	Jumlah bulan pelaksanaan koordinasi	1 Dokumen	BALIK BUKIT
				04	Sosialisasi Kebijakan dan Peraturan Perundang-undangan Bidang Penataan Ruang	Penyusunan dokumen PERDA sebanyak 1 dokumen	Jumlah Dokumen Sosialisasi Kebijakan dan Peraturan Perundang-undangan Bidang Penataan ruang	1 Dokumen	LAMPUNG BARAT
1	3	12	2.03		<b>Kordinasi dan Sinkronisasi Pemanfaatan Ruang Daerah Kabupaten/ Kota</b>		<b>Jumlah Data dan Informasi yang Dihasilkan dari Sistem Informasi Penataan Ruang</b>		
1	3	12	2.03	02	Sistem Informasi Penataan Ruang		Jumlah Data dan Informasi yang Dihasilkan dari Sistem Informasi Penataan Ruang	- Dokumen	BALIK BUKIT
01	04				<b>PERUMAHAN DAN KAWASAN PERMUKIMAN</b>				
01	04	'02			<b>PROGRAM PENGEMBANGAN PERUMAHAN</b>		<b>Persentase Rumah Layak Huni</b>		
1	4	2	2.03		<b>Pendataan Penyediaan dan Rehabilitasi Rumah Korban Bencana atau Relokasi Program Kabupaten/Kota</b>		<b>Jumlah Rumah bagi Korban Bencana Kabupaten/Kota yang Terbangun</b>		
1	4	2	2.03	4	Pembangunan Rumah bagi Korban Bencana	Pembangunan Rumah bagi Korban Bencana sebanyak 25 unit yang tersebar di Kab. Lampung Barat	Jumlah Rumah bagi Korban Bencana Kabupaten/Kota yang Terbangun	25 Unit Rumah	LAMPUNG BARAT
01	04	'02	2.03		<b>Pembangunan dan Rehabilitasi Rumah Korban Bencana atau Relokasi Program Kabupaten/Kota</b>				
01	04	'02	2.03	1	Rehabilitasi Rumah bagi Korban Bencana		Jumlah Rumah Yang direhabilitasi akibat bencana	-	-
01	04	'02	2.06		<b>Penerbitan Izin Pembangunan dan Pengembangan Perumahan</b>		<b>Jumlah Laporan Hasil Koordinasi dan Sinkronisasi Pengendalian Pembangunan dan Pengembangan Perumahan</b>		
01	04	'02	2.06	03	Koordinasi dan Sinkronisasi Pengendalian Pembangunan dan Pengembangan Perumahan	Penyusunan database perumahan di 15 kecamatan	Jumlah Laporan Hasil Koordinasi dan Sinkronisasi Pengendalian Pembangunan dan Pengembangan Perumahan	15 Laporan	LAMPUNG BARAT
01	04	03			<b>PROGRAM KAWASAN PERMUKIMAN</b>		<b>Persentase Perumahan Layak Huni</b>		
1	4	3	2.01		<b>Penerbitan Izin Pembangunan dan Pengembangan Kawasan Permukiman</b>		<b>Jumlah Dokumen Rencana Pembangunan dan Pengembangan Kawasan Permukiman dan Permukiman Kumuh yang Tersusun dan/atau Tereview serta Terlegalisasi</b>		
1	4	3	2.01	2	Penyusunan dan/atau Review serta Legalisasi Rencana Pembangunan dan Pengembangan Kawasan Permukiman dan Permukiman Kumuh	penyusunan dokumen perencanaan penanganan kawasan kumuh sebanyak 1 dokumen	Jumlah Dokumen Rencana Pembangunan dan Pengembangan Kawasan Permukiman dan Permukiman Kumuh yang Tersusun dan/atau Tereview serta Terlegalisasi	1 Dokumen	BALIK BUKIT
01	04	03	2.03		<b>Peningkatan Kualitas Kawasan Permukiman Kumuh dengan Luas di Bawah 10 (sepuluh) Ha</b>		<b>Tersedianya rumah layak huni bagi MBR</b>		
01	04	03	2.03	02	Perbaikan Rumah Tidak Layak Huni	pembangunan rumah tidak layak huni sebanyak 200 Unit yang tersebar di Kab. Lampung Barat	Jumlah rumah MBR yang rehabilitasi	200 Unit Rumah	
				02	Penyusunan Rencana Pencegahan dan Peningkatan Kualitas Perumahan Kumuh dan Permukiman Kumuh		jumlah Dokumen rencana kualitas Permukiman dan perumahan kumuh	-	-
02					<b>URUSAN PEMERINTAHAN WAJIB YANG TIDAK BERKAITAN DENGAN PELAYANAN DASAR</b>				
02	10				<b>PERTANAHAN</b>				
02	10	04			<b>PROGRAM PENYELESAIAN SENGKETA TANAH GARAPAN</b>		<b>Presentase Jumlah Kasus Yang Tertangani</b>		
02	10	04	2.01		<b>Penyelesaian Sengketa Tanah Garapan dalam Daerah Kabupaten/Kota</b>		<b>Terlaksananya mediasi penyelesaian sengketa pertanahan</b>		
				01	Inventarisasi Sengketa, Konflik, dan Perkara Pertanahan dalam 1 (satu) Daerah Kabupaten/Kota	Dokumen kasus konflik pertanahan sebanyak 2 dokumen	Jumlah Data Sengketa, Konflik dan Perkara dalam 1 (Satu) Daerah Kabupaten/Kota	2 Dokumen	LAMPUNG BARAT

02	10	04	2.01	02	Mediasi Penyelesaian Sengketa Tanah Garapan dalam 1 (satu) Daerah Kabupaten/Kota		Jumlah kasus konflik pertanahan yang diselesaikan	-	-
02	10	05			<b>PROGRAM PENYELESAIAN GANTI KERUGIAN DAN SANTUNAN TANAH UNTUK PEMBANGUNAN</b>		Presentase Jumlah Kasus Ganti Rugi Yang Tertangani		
02	10	05	2.01		Penyelesaian Masalah Ganti Kerugian dan Santunan Tanah untuk Pembangunan oleh Pemerintah Daerah Kabupaten/Kota		Tersedianya tanah untuk Pemda Lampung Barat		
02	10	05	2.01	02	Koordinasi dan Sinkronisasi Penyelesaian Masalah Ganti Kerugian dan Santunan Tanah untuk Pembangunan oleh Pemerintah Daerah Kabupaten/Kota	Pembuatan dokumen perencanaan pengadaan tanah dan jumlah persil tanah yang diadakan sebanyak 1 dokumen	Jumlah luas tanah yang diadakan	1 Dokumen	LAMPUNG BARAT
2	10	7			<b>PROGRAM PENETAPAN TANAH ULAYAT</b>				
2	10	7	2.01		Penetapan Tanah Ulayat yang Lokasinya dalam Daerah Kabupaten/Kota		Jumlah Laporan Survei dan Pemetaan Batas Tanah Ulayat dalam 1 (Satu) Daerah Kabupaten/Kota		
2	10	7	2.01	1	Koordinasi dan Sinkronisasi Survei dan Pemetaan Batas Tanah Ulayat dalam 1 (satu) Daerah Kabupaten/Kota	Mengadakan penyuluhan tanah ulayat sebanyak 500 peserta	Jumlah Laporan Survei dan Pemetaan Batas Tanah Ulayat dalam 1 (Satu) Daerah Kabupaten/Kota	500 Orang	LAMPUNG BARAT
02	10	08			<b>PROGRAM PENGELOLAAN TANAH KOSONG</b>		Persentase Tanah Pemda Yang Bersertifikat		
02	10	08	2.01		Penyelesaian Masalah Tanah Kosong		Terlaksananya Fasilitasi Pendaftaran dan Inventarisasi Atas Hak Tanah Yang dikuasai Pemda		
02	10	08	2.01	01	Koordinasi dan Sinkronisasi Penyelesaian Tanah Kosong di dalam 1 (satu) Daerah Kabupaten/Kota	Memfasilitasi peserta penerima penyuluhan PTSL sebanyak 2000 peserta	Jumlah Percil Tanah milik pemda yang disertifikat	2.000 orang	LAMPUNG BARAT
02	10	08	2.02		Inventarisasi dan Pemanfaatan Tanah Kosong		Terlaksananya Fasilitasi Pendaftaran Atas Hak Tanah		
02	10	08	2.02	01	Pelaksanaan Inventarisasi Tanah Kosong	Pengadaan sertifikat hak milik dan hak pakai sebanyak 500 sertifikat	Jumlah dokumen alas hak tanah pemerintah yang diinventarisasi	500 laporan	-